

# NUEVA ESPARTA

## Inventario de Atractivos Turísticos



NE2023000066



# NUEVA ESPARTA

Inventario de Atractivos Turísticos

El presente documento es una iniciativa de la Cámara de Turismo del Estado Nueva Esparta y el Consejo Superior de Turismo de Venezuela y el Instituto de Estudios Superiores de Turismo IESTUR, bajo la coordinación técnica de: Ricardo J. Aquino.

Copyright © IESTUR, 2023  
Copyright © Cámara de Turismo de Nueva Esparta, 2023  
Todos los derechos reservados

ISBN: 978-980-8065-00-8  
Número de Depósito Legal: NE2023000066



NE2023000066



37065

Esta publicación debe citarse como:

IESTUR, CTENE & CONSETURISMO (2023): Inventario de Atractivos Turísticos del Estado Nueva Esparta. Ediciones IESTUR. Venezuela.

Se autoriza la reproducción del contenido con la condición de citar la fuente.

Diseño Portada: IESTUR, 2023.

Impresión: ISLAPIXEL C.A., Isla de Margarita, Venezuela. [www.islapixel.com](http://www.islapixel.com)

## INVENTARIO DE ATRACTIVOS TURÍSTICOS DEL ESTADO NUEVA ESPARTA (IATNE)-VENEZUELA.

### Consejo Superior de Turismo CONSETURISMO

Leudo González  
Reinaldo Pulido  
Nicola Furnari  
Viviana de Vethencourt  
Roberto Pulido  
Jesús Laurenti  
Alberto Vieira  
Oldrich Henriquez  
Jesús Morales

### Cámara de Turismo del estado Nueva Esparta CTENE

Viviana de Vethencourt  
Deborath Gracia  
Michelle Peláez  
Richard Bemúdez  
Manuel Sánchez  
Evelyn Müller  
Carlos Pérez Schael  
Carlos Omaña  
Andrea Hurtado  
Ipza Landaeta  
Emilio González  
Juan Mata  
Antonio De Abreu  
Pedro Hernández  
Samira Saker

### Instituto de Estudios Superiores de Turismo IESTUR

Ricardo J. Aquino  
Esteban Alfonzo  
María Cristina Puig  
Gabriela de Las Casas

### Equipo Técnico del Inventario de Atractivos Turísticos del estado Nueva Esparta (IATNE):

#### Coordinación General

Ricardo J. Aquino / IESTUR

#### Coordinación de Sistematización

Viviana de Vethencourt / CTENE  
May Ling Rodríguez / CTENE  
Sergio Brandt / CTENE  
Esteban Alfonzo / IESTUR  
Laura Vásquez-Soto / IESTUR

#### Colaboradores

Kilva Fernández / Alcaldía de Maneiro  
Carola Santori / UNESCO  
Jesús Morales / CONSETURISMO  
María Alejandra Rodríguez / CTENE  
Rommy Angel / CTENE  
Aristides Ramos / IESTUR

#### Metodología, diseño y diagramación

Instituto de Estudios Superiores de Turismo  
IESTUR



# Contenido

	Pág
Presentación.....	6
Metodología.....	8
Clasificación por Categorías de los Atractivos Turísticos.....	12
Niveles de Jerarquía de los Atractivos Turísticos.....	14
Anexo 1: Ficha técnica de Inventario Turístico.....	23
Resultados.....	25
Atractivos turísticos con jerarquía IV considerados Premium.....	28
Clusterización de los Atractivos Turísticos.....	30
Distribución Territorial de Atractivos del estado Nueva Esparta.....	31
Anexo 2: Conceptos de interés.....	32
Inventario de Atractivos Turísticos Municipio Maneiro.....	35
Inventario de Atractivos Turísticos Municipio Mariño.....	48
Inventario de Atractivos Turísticos Municipio García.....	58
Inventario de Atractivos Turísticos Municipio Arismendi.....	64
Inventario de Atractivos Turísticos Municipio Antolín del Campo.....	72
Inventario de Atractivos Turísticos Municipio Marcano.....	85
Inventario de Atractivos Turísticos Municipio Gómez.....	95
Inventario de Atractivos Turísticos Municipio Díaz.....	109
Inventario de Atractivos Turísticos Municipio Tubores.....	118
Inventario de Atractivos Turísticos Municipio Península de Macanao.....	127
Inventario de Atractivos Turísticos Municipio Villalba.....	141
Anexo 3: Resumen Inventario de Atractivos Turísticos.....	147
Consulta Bibliográfica .....	154

## Listado de Tablas:

Tabla 1: Atractivos turísticos según su categoría, tipos y usos.....	13
Tabla 2: Niveles de jerarquía de los atractivos turísticos.....	15
Tabla 3: Ponderación para alcanzar jerarquía. ....	16
Tabla 4: Equivalencia valoración en el proceso de Jerarquización.....	22
Tabla 5: Atractivos turísticos Maneiro según sus categorías.....	25
Tabla 6: Atractivos turísticos Mariño según sus categorías.....	25
Tabla 7: Atractivos turísticos García según sus categorías.....	25
Tabla 8: Atractivos turísticos Arismendi según sus categorías.....	25
Tabla 9: Atractivos turísticos Antolín del Campo según categorías.....	26
Tabla 10: Atractivos turísticos Marcano según sus categorías.....	26
Tabla 11: Atractivos turísticos Gómez según sus categorías.....	26
Tabla 12: Atractivos turísticos Díaz según sus categorías.....	26
Tabla 13: Atractivos turísticos Tubores según sus categorías.....	27
Tabla 14: Atractivos turísticos Península de Macanao según categorías.....	27

	<b>Pág</b>
Tabla 15: Atractivos turísticos Villalba según sus categorías.....	27
Tabla 16: N° de Atractivos turísticos por municipios.....	27
Tabla 17: N° de atractivos turísticos según su jerarquía.....	28
Tabla 18: Atractivos turísticos con jerarquía IV.....	28
Tabla 19: Atractivos turísticos con jerarquía III.....	29
Tabla 20: N° de Atractivos Turísticos según categorías.....	29
Tabla 21: Clústers Turísticos del estado Nueva Esparta.....	30
Tabla 22: Playas del estado Nueva Esparta jerarquía IV.....	31
Tabla 23: Inventario de Atractivos Turísticos de Patrimonio Cultural e Histórico.....	147
Tabla 24: Inventario de Atractivos Turísticos Realizaciones Contemporáneas.....	148
Tabla 25: Inventario Atractivos de Manifestaciones Artísticas, Folclóricas, Gastronómicas y Deportivas.....	149
Tabla 26: Celebraciones y Eventos Programados.....	149
Tabla 27: Inventario de Atractivos Turísticos de Patrimonio Natural.....	150

### **Listado de Gráficos:**

Gráfico N° 1: Dinámica espacial-territorial del IATNE.....	9
Gráfico N° 2: Fases del ciclo continuo del IATNE.....	10
Gráfico N° 3: Clústers Turísticos del estado Nueva Esparta.....	30
Gráfico N° 4: Distribución Territorial de Atractivos.....	31



## Información y conocimientos.

Actualmente el mega potencial turístico de Venezuela es incuantificable, no por su valor excepcional, sino entre otros aspectos porque no se conoce en su totalidad y justa dimensión. La percepción sobre ese potencial turístico es diferente desde la mirada de las comunidades locales, las autoridades, los operadores turísticos y la demanda turística. Literalmente tenemos más de lo que logramos percibir y dedicamos muy poco tiempo a reconocer e informarnos sobre el potencial turístico de nuestro país, algo fundamental sin dudas para el auge de los negocios turísticos en cualquier destino mundial.

La perspectiva de un turismo sostenible y más resiliente, permite que se integre la participación y las narrativas locales en la descripción del potencial turístico de cada región, por ello nadie mejor para describir su propia realidad e identidad que la población local. De manera que cualquier planificación y propuesta de desarrollo debe provenir de esta fuente primaria de información y saberes. Uno de los retos es que muchas veces las comunidades no reconocen el potencial turístico que tienen en sus entornos, principalmente por falta de información y conocimiento, otras que sí están conscientes de lo que tienen, no saben cómo aprovecharlo, y están las que no saben cómo conservarlo.

En CONSETURISMO, marcamos como una de nuestras premisas tener información actualizada, saber con qué contamos hoy como activo turístico en Venezuela, y cómo convertirlo en oportunidades para el desarrollo armónico del país. Así surge desde el Comité de Regiones de CONSETURISMO, integrado por las Cámaras de Turismo Estadales afiliadas a nuestra organización, la actualización del Inventario de Atractivos Turísticos País. Esta meta constituye un inmenso desafío que impactará significativamente en las realidades turísticas regionales y por ende contribuirá a corto y mediano en el desarrollo del sector turístico venezolano. Metodológicamente es coordinado por el Instituto de Estudios Superiores de Turismo (IESTUR) y la Cámara de Turismo del Estado Nueva Esparta (CTENE).

Consideramos a Nueva Esparta como el primer estado piloto para la actualización de su Inventario Turístico, en este mismo propósito continúan los equipos del estado Bolívar y la Gran Caracas, los cuales han adelantado metodológicamente el relevamiento de sus atractivos. En el caso de Nueva Esparta se ha cumplido el objetivo y desde CONSETURISMO presentamos con satisfacción en este documento el resultado de este primer esfuerzo institucional.

CONSETURISMO y las Cámaras de Turismo Estadales afiliadas a la organización agradecen el apoyo de los actores públicos y privados del sector turístico que han contribuido a la realización de este importante proyecto.




Leudo González  
Presidente Consejo Superior de Turismo de Venezuela  
CONSETURISMO

## Un logro sostenido.

En la Cámara de Turismo del estado Nueva Esparta consideramos que la actualización del Inventario Turístico de Nueva Esparta, constituye un instrumento técnico transversal para el desarrollo de la promoción turística de las islas de Margarita, Coche y Cubagua como destinos turísticos competitivos de alto estándar en la región del Caribe. Este es un trabajo que realizamos en sinergia con el Consejo Superior de Turismo de Venezuela CONSETURISMO, bajo la coordinación técnica del Instituto de Estudios Superiores de Turismo IESTUR. Trabajamos en equipo durante tres meses intensivos, hasta lograr inventariar 268 atractivos, georreferenciarlos, clasificarlos y jerarquizarlos, lo que a corto y mediano plazo facilitará el diseño de estrategias de marketing turístico enfocadas a mercados especializados en cada uno de los nichos que conforman los clúster turísticos propuestos preliminarmente en este documento. El inventario también es una guía para las autoridades públicas y privadas que conforman el sistema turístico, y principalmente para las unidades municipales en donde se localizan los atractivos, permitiendo orientar acciones para la revitalización, adecuación y conservación de algunos atractivos que han sido identificados en condición de riesgo o amenaza por su estado de deterioro o mediana conservación. Es fundamental comprender que debemos ir a un nivel de calidad Premium de nuestros atractivos turísticos para competir profesionalmente en el mercado internacional y ganar la preferencia del turismo receptivo, y también consolidar la corriente turística nacional.

En el inventario se determinó que apenas el 14% de los atractivos turísticos del estado Nueva Esparta pueden optar hoy al estándar Premium de turismo, sin embargo, los mismos no se encuentran dentro de planes rectores de turismo nacionales, regionales o municipales que garanticen su manejo, uso adecuado o conservación continua. Otro hallazgo en esta actualización del inventario turístico, es el enorme potencial que el estado Nueva Esparta tiene en el turismo de Naturaleza y Aventura con 65 atractivos con un gran potencial y que con una adecuación básica pueden incorporarse a la oferta de turismo verde y ecoturismo de Venezuela y el Caribe. También la oportunidad que tiene Nueva Esparta con el Turismo Patrimonial que involucra a 58 atractivos con elevado valor histórico, arquitectónico y cultural, por lo pronto este nicho del mercado es subestimado, fundamentalmente por desconocimiento del peso que este tipo de turismo tiene a nivel mundial.

Desde la Cámara de Turismo de Nueva Esparta seguimos en la senda del desarrollo turístico de nuestra región.



Viviana de Vethencourt  
Presidente Cámara de Turismo del Estado Nueva Esparta



# Presentación

El estado Nueva Esparta representa uno de los polos fundamentales del desarrollo turístico en Venezuela y también de la región caribeña. El turismo como motor formal de la economía insular se remonta a la década de los sesenta, esto implica más de 60 años como industria turística en la Isla de Margarita, con un auge incuestionable en las últimas décadas del siglo XX y las dos primeras del siglo XXI.

Nuestro estado se ha convertido en un multidestino turístico no sólo centrado en la Isla de Margarita, sino también complementado con un impulso sostenido, por la hermosa Isla de Coche. A esta oferta se suma, aunque tardíamente respecto a sus servicios turísticos, la relegada Isla de Cubagua, cuya riqueza arqueológica y biodiversidad la sitúan como un patrimonio histórico y natural del continente americano, primordialmente por haber sido el primer asentamiento colonial y comercial de España en toda Sudamérica.

La actualización del Inventario de Atractivos Turísticos del estado Nueva Esparta (IATNE) con 268 atractivos, es el resultado de una meta operativa de la Cámara de Turismo del estado Nueva Esparta (CTENE), que logró complementarse con la propuesta gremial del Consejo Superior de Turismo (CONSE-TURISMO) de levantar el Inventario Turístico País (ITP), con el fin de que los operadores turísticos pudieran incrementar la oferta de sus servicios y contribuir al manejo sustentable del patrimonio turístico venezolano. Para este propósito se contó con el acompañamiento voluntario y técnico del Instituto de Estudios Superiores de Turismo (IESTUR), quien desarrolló la propuesta metodológica y coordinó este levantamiento.

Es fundamental comprender que el inventario turístico, en su condición de herramienta técnica, está sujeto a un proceso abierto, dinámico y flexible en evolución, tanto en lo referido a la cantidad como a la calidad de los atractivos turísticos que lo integran. Es un proceso de aproximación a la realidad, en el que siempre se deberá procurar reducir el componente de subjetividad.

Este inventario es una contribución institucional que responde a la corresponsabilidad que tenemos como empresarios y miembros del Sistema Turístico Nacional, enmarcados en el Decreto N° 1.441 de fecha 17 de noviembre de 2014, con Rango, Valor y Fuerza de Ley Orgánica de Turismo, específicamente en el artículo 9, numeral 14 y el artículo 25. De manera que este Inventario de Atractivos Turísticos del estado Nueva Esparta, no constituye un documento oficial, sino que es de hecho un aporte de carácter documental para el Sistema Turístico del estado Nueva Esparta y Venezuela.

## EMPRESAS AFILIADAS A LA CÁMARA DE TURISMO DEL ESTADO NUEVA ESPARTA



# I. Metodología

## Marco conceptual:

Este inventario constituye una aproximación real al sumario de atractivos y recursos que conforman parte de la oferta turística del estado Nueva Esparta, al norte de Venezuela. Es una iniciativa empresarial y un valioso activo para la actualización, desarrollo y dinámica de la planificación turística regional a partir del relevamiento y caracterización de 268 atractivos turísticos.

## Definición del Inventario de Atractivos Turísticos del estado Nueva Esparta (IATNE):

Es una herramienta contributiva a la gestión pública y privada del sector turismo, con información vigente, ordenada y sistematizada de los recursos que identifican el potencial turístico del estado Nueva Esparta. Permitiendo así priorizar las acciones del sector privado para la conversión de ese potencial en productos y servicios que respondan a las tendencias y necesidades de los diversos segmentos del mercado turístico nacional e internacional.

## Objetivo General del IATNE:

Centrado en identificar, clasificar y jerarquizar de manera dinámica, sistémica y progresiva los atractivos tangibles de sitio, atractivos intangibles de sitio y atractivos de evento con potencialidad y prospección turística del estado Nueva Esparta, al norte de Venezuela.

## Objetivos Específicos del IATNE:

1. Relevamiento y sistematización de la información utilizando los estándares de la Organización Mundial del Turismo (OMT), del Centro Interamericano de Capacitación Turística (CICATUR) y del Centro de Patrimonio Mundial de la Organización de las Naciones Unidas para la Educación, la Ciencia y la Cultura UNESCO.
2. Mapeo y reconocimiento como atractivo turístico de aquellos elementos que se determinen con suficiente vocación y potencial turístico en el territorio del estado Nueva Esparta (Isla de Margarita, Isla de Coche, Isla de Cubagua).
3. Satisfacer la demanda de información requerida tanto del sector público, privado, inversionistas y usuarios en general, con el propósito de lograr el mejor aprovechamiento de datos sobre los atractivos turísticos inventariados.
4. Identificar circuitos, rutas, corredores y productos turísticos y la integración de los mismos, sobre la base de la información del inventario.

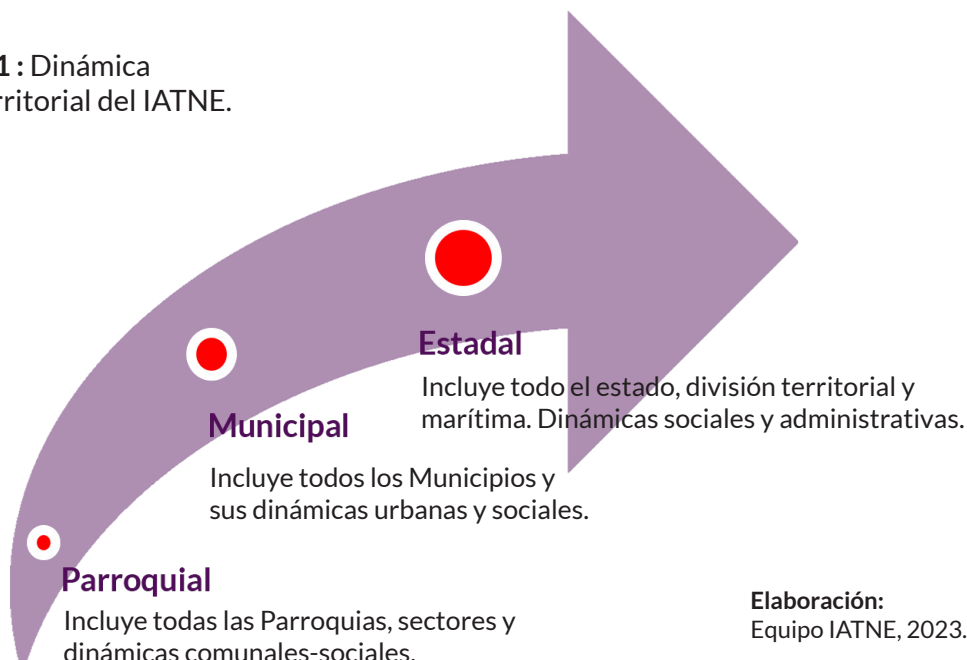
## Características del IATNE:

- Data actualizada y validada.
- Didáctico de fácil manejo y comprensión.
- Dinámico, permite incorporaciones y su actualización periódica.
- Atractivos georreferenciados.
- Identifica rutas, circuitos y corredores turísticos.
- Incorpora el patrimonio intangible.
- Identifica la condición actual del atractivo sin incidir en su jerarquización.
- Atractivos brevemente documentados o reseñados.
- Codifica cada atractivo y facilita su revisión individual en una base de datos informática.
- Identifica la accesibilidad, restricciones legales de manejo y uso de los atractivos.
- Registra la infraestructura pública y servicios turísticos conexos o sistemas de apoyo a los atractivos.
- Identifica el tipo de administración de los atractivos, sus días de ingreso y respectivo horario.

## Dinámica espacial-territorial del IATNE:

Para el desarrollo del IATNE se estableció una dinámica relacional entre tres tipos de unidades del territorio, que permitieran tener información general y específica de cada atractivo y conectividad con la espacialidad global del estado Nueva Esparta. Estas unidades de territorio son: unidad territorial parroquial (UTP), unidad territorial municipal (UTM) y unidad territorial estatal (UTE).

**Gráfico N° 1 :** Dinámica espacial-territorial del IATNE.



## Esquema metodológico:

El inventario contempló cinco fases de trabajo que se ejecutaron simultáneamente entre los meses de agosto a noviembre de 2023. Respondiendo a la dinámica espacial territorial de cada unidad territorial municipal, así el levantamiento se realizó individualmente municipio por municipio alcanzando la totalidad de las UTM. La ejecución de las fases del inventario se concibe como un ciclo continuo a partir de la actualización periódica de atractivos, estas fases de trabajo son:

- **FASE I:** Investigación y documentación.
- **FASE II:** Validación y georreferenciación.
- **FASE III:** Clasificación y jerarquización.
- **FASE IV:** Sistematización y análisis.
- **FASE V:** Publicación y divulgación.

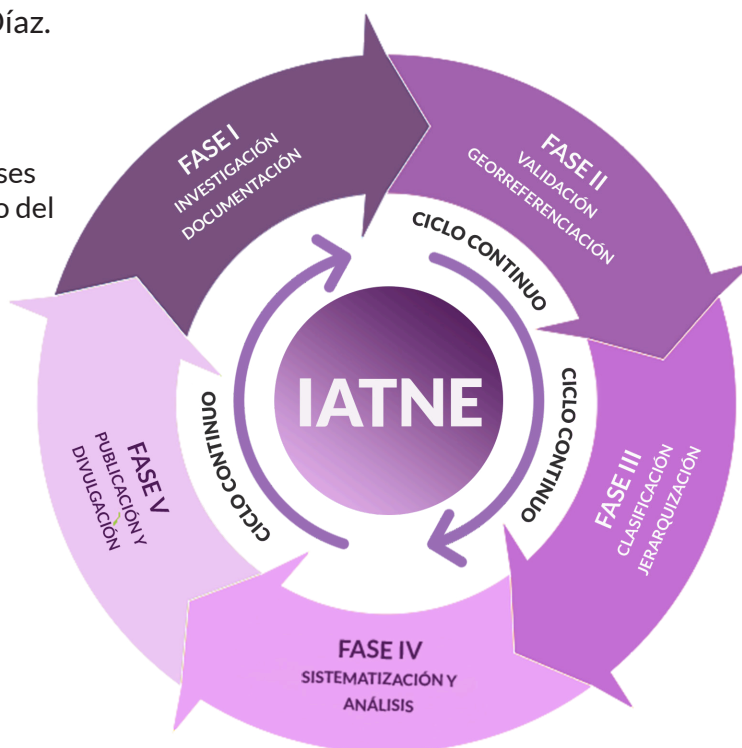
Se determinó como muestra piloto de análisis el siguiente grupo de UTM:

- Municipio Maneiro.
- Municipio Mariño.
- Municipio García.
- Municipio Arismendi.

El segundo grupo de UTM analizadas son:

- Municipio Antolín del Campo.
- Municipio Tubores.
- Municipio Marcano.
- Municipio Península de Macanao.
- Municipio Gómez.
- Municipio Villalba.
- Municipio Díaz.

**Gráfico N° 2 :** Fases del ciclo continuo del IATNE.



Elaboración:  
Equipo IATNE, 2023.

## FASE I: Investigación y documentación.

En esta fase se recopiló información relacionada directa o indirectamente con los atractivos y recursos turísticos del estado Nueva Esparta. En formatos físicos, electrónicos, digitales y audiovisuales. Posteriormente se seleccionaron los de mayor interés para su estudio y validación. También se realizaron entrevistas directas a operadores y autoridades locales de turismo.

## FASE II: Validación y georreferenciación.

En esta fase se realizó un mapeo espacial in situ y electrónico para lograr la georreferenciación de cada uno de los atractivos turísticos utilizando como medio las plataformas de navegación Google Earth y Google Maps, ambas utilizan como estándar el sistema de coordenadas WGS84 (World Geodetic System 1984), es un sistema geodésico de coordenadas geográficas usado mundialmente, que permite localizar cualquier punto de la Tierra (sin necesitar otro de referencia) por medio de tres unidades dadas (x,y,z). cuyo formato consiste en la representación con dos cifras de latitud y longitud para Norte y Este en positivo, y para Sur y Oeste en negativo. Estas son coordenadas mundiales que hacen referencia a un punto del mapa de manera inequívoca.

Las coordenadas geográficas UTM (Universal Transverse Mercator) se expresan en el sistema sexagesimal, a veces anotado como "GMS": grados (°) minutos (') segundos ("). La unidad básica es el grado de ángulo (1 revolución completa = 360°), luego el minuto de ángulo (1° = 60'), luego el segundo de ángulo (1° = 3600"). Por ejemplo la georreferenciación del atractivo turístico Iglesia San Nicolás de Bari es: latitud **10°57'23.1"N (Norte)**, longitud **63°51'00.9"W (Oeste)**.

La validación del mapeo espacial de las unidades UTP, UTM y UTE, se logró cargando las coordenadas geográfica de cada atractivo turístico en la base de datos MINDAT administrada por The Hudson Institute of Mineralogy, localizado en Cambridge Hill Lane, Keswick en los Estados Unidos.

La base MINDAT permitió georreferenciar los límites territoriales de cada uno de los municipios y las parroquias del estado Nueva Esparta con un 100% de exactitud, así como, la altura, clima, temperatura promedio y dimensión territorial de ABRAES (parques nacionales, reservas, monumentos naturales) y ecosistemas urbanos.

## FASE III: Clasificación y jerarquización.

Una vez recopilada y ordenada la información, georreferenciados y validados los datos se inicia el proceso de clasificación de los atractivos turísticos mediante cinco (5) categorías, lo que permite sistemáticamente clasificar los lugares, objetos, acontecimientos, entre otros atractivos o recursos turísticos tangibles e intangibles, de acuerdo a la categoría que le corresponda para ser migrados a la base de datos central. La clasificación y categorización de los atractivos turísticos hace énfasis en el estado actual de la planta turística, la infraestructura y servicios de apoyo al atractivo turístico. Considera la accesibilidad al mismo, la visita a este no debe ser restringida.

El estado de conservación es importante, aquellos posibles atractivos turísticos que se encuentren en proceso de destrucción o pérdida y que no permita así su identificación no deben de ser registrados, hasta que con las entidades competentes por dicha situación se realice una evaluación conjunta a fin de recuperarlos o preservarlos, y así evitar una pérdida definitiva. Excepcionalmente se registrarán aquellos atractivos que aunque pudieran tener la condición de cerrados o clausurados se conozca de alguna propuesta para su recuperación o rehabilitación. También es fundamental considerar cuando los atractivos turísticos tengan una demanda turística existente o potencial.

### Clasificación por Categorías de los Atractivos Turísticos:

**CATEGORÍA 1: Patrimonio Cultural e Histórico.** Incluyen monumentos históricos, arquitectónicos y artísticos. Palacios, parques, castillos, ciudadelas, antiguas fortificaciones, sitios arqueológicos, edificios religiosos, museos, obras de arte, esculturas, fragmentos de edificios históricos, tradición, personaje y obra con valor patrimonial.

**CATEGORÍA 2: Patrimonio Natural.** Incluyen clima, relieve, jardines, objetos hidrológicos, bosques, parques, zonas de playa, zonas protegidas, monumentos naturales, recursos balneológicos (aguas minerales potables, los lodos medicinales). Fauna, flora y otros recursos paisajísticos o botánicos.

**CATEGORÍA 3: Manifestaciones Artísticas, Folclóricas, Gastronómicas y Deportivas.** Incluyen prácticas, expresiones, costumbres, creencias, valores, creación artesanal, gastronomía y formas artísticas, que conforman la identidad cultural. Prácticas deportivas y todas las acciones con intención de recreación, formación y rendimiento.

**CATEGORÍA 4: Realizaciones Contemporáneas.** Incluyen elementos que por su singularidad poseen interés turístico actual edificios, industrias, infraestructura, complejos y centros multiusos. Obras arquitectónicas o sitios de ciencia, cultura, civilización y tecnología, que albergan actividades de interés público, académico, científico o cultural.

**CATEGORÍA 5: Celebraciones y Eventos Programados.** Acontecimientos organizados actuales o tradicionales, periódicos y previsibles atractores para los turistas, agregan valor al destino turístico. Incluyen: Fiestas, desfiles, fiestas religiosas, festivales, ferias, eventos deportivos, carnavales, exposiciones, congresos y espectáculos.

**Tabla 1: Atractivos turísticos según su categoría, tipos y usos.**

CATEGORÍA	TIPOS	USOS TURÍSTICOS
Patrimonio Cultural e Histórico	Castillo, monumento histórico, museo, fortín, iglesia colonial, iglesia, santuario, catedral, casco histórico, escultura, plaza, columna ática, edificio colonial, teatro, puente, casona colonial, museo tradiciones, cultivo tradicional, alambique, ruinas arqueológicas, arquitectónicas y paleontológicas, campo de batalla, obelisco.	<ul style="list-style-type: none"> <li>• Visitas guiadas</li> <li>• Visitas temáticas</li> <li>• Exhibiciones</li> <li>• Mirador</li> <li>• Oficios religiosos</li> <li>• Eventos culturales</li> <li>• Actividades recreativas</li> <li>• Peregrinación</li> <li>• Actividades gastronómicas</li> </ul>
Patrimonio Natural	Cerro, montaña, cordillera sistema de montañas, formación rocosa y grutas marinas, playas oceánicas, playas semi-océánicas, bahía, ensenada, salinas, manglares, humedales, santuario indígena, cueva, parque nacional, monumento natural, sistema de lagunas hipersalinas y litorales, laguna estacionaria, gruta, colina (loma), afloramiento rocoso, tortugas (desove), cabo, acantilados, pozas, pozo balneológico, balneario natural, reserva de fauna silvestre, zona protectora, palma datilera, delfines, murciélagos, avifauna, flora marina (ficoflora).	<ul style="list-style-type: none"> <li>• Trekking, campismo</li> <li>• Senderismo, excursionismo</li> <li>• Mirador</li> <li>• Actividades religiosas</li> <li>• Avistamiento delfines</li> <li>• Observación avifauna</li> <li>• Investigación</li> <li>• Escalada, ciclismo</li> <li>• Espeleología</li> <li>• Sol y playa</li> <li>• Actividades recreativas</li> <li>• Kayac, remo</li> <li>• Surfing, windsurf, kiteboard</li> <li>• Tours safaris</li> </ul>
Manifestaciones Artísticas, Folclóricas, Gastronómicas y Deportivas	Manifestación musical, danza tradicionla, artesanía colectiva (sombreros, alpargatas, mapires, chinchorros, hamacas, tejidos), barcos artesanales, tejidos de atarrayas, orfebrería, artes del fuego, culto religioso, gastronomía, dulcería, cata de ron y café, práctica de surf y bodyboard, práctica de windsurf, vuelo parapente, cabalgatas a caballo.	<ul style="list-style-type: none"> <li>• Vuelo en parapente</li> <li>• Surfing, windsurf, kiteboard</li> <li>• Cabalgatas a caballo</li> <li>• Skate</li> <li>• Campeonatos</li> <li>• Danzas</li> <li>• Mercado artesanal</li> <li>• Centro gastronómico</li> </ul>
Realizaciones Contemporáneas	Mall, corredor gastronómico, mirador, faro, centro de entretenimiento, club deportivo, muelle, marina, parador, acuario, zoológico, boulevard, paseo recreacional, mercado, estadio de béisbol, cancha pádel, campo golf, gimnasio cubierto, centro agroturístico, poblado temático, cultivos, corredor y centro gastronómico, planetario, observatorio astronómico, museo oceanológico, museo marino, pista de karting.	<ul style="list-style-type: none"> <li>• Tours de compras</li> <li>• Visitas guiadas, recreación</li> <li>• Visitas temáticas</li> <li>• Oficios religiosos</li> <li>• Eventos deportivos</li> <li>• Golf, pádel</li> <li>• Baloncesto, béisbol</li> <li>• Ciclismo, karting, skate</li> <li>• Agroturismo</li> <li>• Investigación, observación</li> <li>• Entretenimiento</li> </ul>
Celebraciones y Eventos Programados	Fiestas patronímicas, festival musical, celebración tradicional, feria artesanal, festival gastronómico, festival de tradiciones, carnavales.	<ul style="list-style-type: none"> <li>• Fiestas patronímica</li> <li>• Festivales, ferias</li> <li>• Oficios religiosos</li> <li>• Gastronomía</li> <li>• Eventos</li> </ul>

Fuente: IATNE (2023)



## Niveles de Jerarquía de los Atractivos Turísticos:

La jerarquización de los atractivos turísticos es una variable fundamental para orientar los planes de marketing turístico, la actualización de la oferta turística, la definición de la demanda y el diseño de los catálogos de productos turísticos de cualquier destino. También tiene significancia para la factibilidad de inversiones turísticas.

Los atractivos turísticos una vez clasificados según sus categorías podrán ubicarse en alguno de los niveles de jerarquía propuestos. Es importante indicar que la jerarquización asignada a los atractivos turísticos del estado Nueva Esparta tiene un estatus de carácter temporal, porque existe la posibilidad de variación de algunas de las condiciones inherentes al atractivo turístico, con relación a los criterios de evaluación establecidos y principalmente por la validación de los órganos competentes rectores del turismo a nivel municipal, estatal y nacional. Validación que puede extenderse a otros organismos en materia ambiental y patrimonio cultural.

### 1) Objetivos del proceso de jerarquización:

1. Determinar el grado de importancia y utilidad relativa de los atractivos turísticos, para su incorporación en la planificación de la oferta turística del estado Nueva Esparta.
2. Contar con los criterios técnicos metodológicos que permitan la valoración y priorización de los atractores turísticos.
3. Conocer el patrimonio turístico que tiene condiciones actuales, vocación y potencial para el uso turístico de acuerdo a su nivel de relevancia y estado de conservación.
4. Lograr uniformidad en los criterios técnicos empleados para la evaluación del patrimonio turístico a nivel internacional.

### 2) Consideraciones básicas:

- El proceso de jerarquización no es una evaluación de productos turísticos, es otra etapa del proceso de planificación turística; pero, permite identificar una línea base de la que se parte para el desarrollo de productos turísticos.
- Esta fase será aplicable únicamente a los recursos turísticos tangibles, cuyas categorías corresponden: (1) Patrimonio Cultural e Histórico; (2) Patrimonio Natural; (3) Manifestaciones Artísticas, Folklóricas, Gastronómicas y Deportivas; y (4) Realizaciones Contemporáneas, que hayan sido previamente identificados, georreferenciados, validados y clasificados según sus categorías y usos.
- Es importante señalar que los atractivos ubicados en la Categoría Celebracio-

nes y eventos Programados, forman parte del Patrimonio Intangible. Un intangible por lo tanto es inmaterial. Esta condición puede limitar su jerarquización ya que son valores de identidad y es un plano completamente subjetivo. Los atractivos que estén en esta categoría podrán jerarquizarse sí su realización se ha generalizado, con un impacto regional y nacional, de modo que adquiere una relevancia superior. Esta condición también puede aplicar a algún grupo de atractivos que estén dentro de la categoría de Patrimonio Cultural e Histórico.

Los atractivos intangibles son la no plasmación, pero sí la percepción, el imaginario que es percibido por parte del visitante y que tiene un componente completamente subjetivo y vinculado a la persona y al ser humano. Ese imaginario está sustentando en la identidad (André, 2007).

Atendiendo al estándar mundial para este tipo de inventario se determinaron cuatro (4) grupos jerárquicos en donde pueden clasificarse los atractivos turísticos a partir de sus categorías. Clarificando que la jerarquía de mayor valor es la jerarquía IV y la de menor valor es la de jerarquía I, atendiendo a la siguiente descripción :

**Tabla 2:** Niveles de jerarquía de los atractivos turísticos.

JERARQUÍA	DESCRIPCIÓN	EJEMPLO
IV	Atractivo turístico tangible, intangible o de evento de gran valor patrimonial natural, cultural, histórico o contemporáneo. Es de interés para un nicho del mercado turístico. Por sus características únicas puede motivar el flujo de visitantes o turistas nacionales e internacionales.	<ul style="list-style-type: none"> <li>Playa El Agua</li> <li>Basílica Menor Nuestra Señora del Valle</li> </ul>
III	Atractivo turístico tangible, intangible o de evento de valor patrimonial natural, cultural, histórico o contemporáneo. Capaz de motivar, por sí solo o en conjunto, con otros atractivos un flujo local, nacional o internacional de visitantes o turistas.	<ul style="list-style-type: none"> <li>Pozas del río San Juan</li> <li>Playa Oasis</li> </ul>
II	Atractivo turístico tangible, intangible o de evento que complementa la oferta turística local o de una zona turística, motiva visitas locales o nacionales. Puede conformar corredores o circuitos turísticos. Su valor puede o no estar documentado.	<ul style="list-style-type: none"> <li>Cueva del Bufón</li> <li>Iglesia San Nicolás de Bari</li> </ul>
I	Atractivo turístico tangible o intangible sin interés suficiente para motivar flujos turísticos, pero puede formar parte del Inventario Local de Atractivos Turísticos pudiendo complementar a otros de mayor jerarquía.	<ul style="list-style-type: none"> <li>Reloj de Sol de La Asunción</li> <li>Playa Bahía de Plata</li> </ul>

Fuente: IATNE (2023)

### 3) Criterios para la jerarquización de atractivos:

Se establecieron diez (10) criterios básicos para la evaluación de los atractivos turísticos cuya aplicación permitió asignarles la jerarquía que les corresponde según su categoría de origen :

CRITERIOS CENTRADOS EN EL VALOR INTRÍNSECO DEL ATRACTIVO TURÍSTICO:
A. Particularidad o valor excepcional
B. Proyección (promoción, publicaciones, difusión)
C. Reconocimientos (certificaciones, declaraciones, decretos)
D. Estado o condición de conservación
E. Permanencia / Perdurabilidad

CRITERIOS CENTRADOS EN LA DEMANDA TURÍSTICA Y EL MANEJO DEL ATRACTIVO TURÍSTICO:
F. Flujo cíclico de turistas (demanda local, nacional o internacional)
G. Facilidades (accesibilidad, servicios, infraestructura)
H. Permisividad legal
I. Gestión, manejo y planificación del área
J. Apropiación de comunidad receptora (identificación)

### 4) Factor de ponderación determinar el grado de jerarquía del atractivo turístico:

Con la finalidad de evaluar la importancia turística, el aprovechamiento, conservación, manejo y proyección del atractivo, se procedió a asignarles un factor de ponderación que permitiera una apreciación técnica para minimizar valoraciones subjetivas.

**Tabla 3: Ponderación para alcanzar jerarquía:**

CRITERIOS	CODIGO	VARIABLE	FACTOR DE PONDERACIÓN
Centrados en el valor intrínseco del Atractivo Turístico	A	Particularidad o valor excepcional	2
	B	Proyección	0,5
	C	Reconocimientos	1
	D	Estado o condición de conservación	1
	E	Permanencia / Perdurabilidad	0,5
Centrados en la Demanda Turística y el manejo del Atractivo Turístico	F	Flujo cíclico de turistas	2
	G	Facilidades	1
	H	Permisividad legal	0,5
	I	Planificación, gestión y manejo del área	1
	J	Apropiación de la comunidad receptora	0,5
<b>TOTAL</b>			<b>10</b>

Fuente: LATNE (2023)

## 5) Escalas de Puntuación por Criterio:

**A) Particularidad o valor excepcional:** se considera si el atractivo turístico cuenta con características importantes y un valor excepcional que le otorgan una singularidad especial que lo distinguen y lo diferencian de los demás.

CARACTERÍSTICAS	VALORACIÓN ABSOLUTA
Atributos únicos que lo destacan en el mercado regional, nacional e internacional (Valor histórico, antigüedad, acontecimientos, acervo cultural, etnicidad, valor arquitectónico o artístico, valor natural o paisajístico, entre otras particularidades excepcionales).	6
Atributos únicos que lo destacan en el mercado regional y nacional (Valor histórico, antigüedad, acontecimientos, acervo cultural, etnicidad, valor arquitectónico o artístico, valor natural o paisajístico, entre otras particularidades excepcionales).	4
Atributos que lo destacan en el mercado regional y local (Características que lo hacen un lugar, elementos o hecho especial para la región por tener un valor histórico, tradicional o costumbrista, con el que se identifica la población de una región).	2
Atributos que lo destacan a nivel local (Características que lo hacen valioso y particular para los habitantes locales y con el que se identifica la población).	1

Fuente: IATNE (2023)

**B) Proyección:** se refiere a la existencia de algún tipo de publicación científica, académica, oficial, documental o publicitaria centrada exclusivamente en el atractivo turístico evaluado, que generan en él alguna trascendencia de orden internacional o nacional. También se pueden considerar publicaciones electrónicas, audiovisuales o piezas publicitarias de impacto nacional e internacional.

CARACTERÍSTICAS	VALORACIÓN ABSOLUTA
Publicaciones científicas, académicas, oficiales, documentales o publicitarias, pueden ser audiovisuales, material electrónico o piezas publicitarias centradas en el atractivo lo que genera su proyección nacional e internacional, inclusive su masificación.	6
Publicaciones científicas, académicas, oficiales, documentales o publicitarias, pueden ser audiovisuales, electrónicas o piezas publicitarias centradas en el atractivo lo que genera su proyección regional y nacional, con elevada difusión.	4
Publicaciones científicas, académicas, oficiales, documentales o publicitarias, pueden ser audiovisuales, electrónicas o piezas publicitarias centradas en el atractivo lo que genera su proyección regional, con elevada difusión.	2
Publicaciones científicas, académicas, oficiales, documentales o publicitarias, pueden ser audiovisuales, electrónicas o piezas publicitarias centradas en el atractivo lo que genera su proyección local, con elevada difusión.	1

Fuente: IATNE (2023)

**C) Reconocimientos:** se refiere a la existencia de distinciones oficiales que se otorgan al recurso turístico sea de orden natural, cultural, histórico, arquitectónico, declaración, ranking o sello especial. Dicho reconocimiento puede haber sido otorgado por organismos internacionales o nacionales, tales como Patrimonio de la Humanidad, Patrimonio de la Nación, entre otros.

CARACTERÍSTICAS	VALORACIÓN ABSOLUTA
Tiene algún reconocimiento internacional o nacional que lo estandarice como un atractivo competitivo por sus cualidades, por ejemplo: Patrimonio UNESCO, RAMSAR, Biosphere, Guinness, Green Destinations, AICOM, Parque Nacional, Monumento Nacional, Patrimonio o Bien Nacional, Reserva Natural, otros.	6
Tiene algún reconocimiento nacional que lo estandarice como un atractivo competitivo por sus cualidades, por ejemplo: Parque Nacional, Monumento Nacional, Bien Nacional, Reserva Natural, Decreto de Zona Turística, otros.	4
Tiene algún reconocimiento regional que lo estandarice como un atractivo competitivo por sus cualidades, por ejemplo: Patrimonio Regional, Declaratoria Regional de Interés, Decreto Regional, otros.	2
Tiene algún reconocimiento municipal que lo estandarice como un atractivo competitivo por sus cualidades, por ejemplo: Patrimonio Municipal, Declaratoria Municipal, Decreto Municipal, Bien Municipal, ordenanza, otros.	1

Fuente: IATNE (2023)

**D) Estado o condición de conservación:** Aunque suela relevarse a un segundo plano, el correcto mantenimiento de los atractivos turísticos es esencial para conseguir una revalorización continuada, además de un aumento de su vida útil. Es fundamental el mantenimiento preventivo que debe ser transversal en un plan de manejo. Este proceso incluye la conservación de hábitats naturales y distintos tipos de ecosistemas, hasta de especies de fauna y flora.

CARACTERÍSTICAS	VALORACIÓN ABSOLUTA
Su condición es óptima, está completamente conservado. Tiene mantenimiento preventivo y correctivo. Se realizan inspecciones y hay estudios periódicos de su estado de conservación. Se informa a los visitantes sobre su conservación y uso adecuado, hay personal especializado que lo administra o conserva.	6
Su condición es buena, su conservación es aceptable. Tiene mantenimiento correctivo. Se informa a los visitantes sobre su conservación y uso adecuado, se evidencia un manejo especializado del área. Puede o no tener personal especializado que lo administra o conserva.	4
Su condición es regular, su conservación está en riesgo o peligro. Tiene mantenimiento esporádico. Baja información a los visitantes sobre su conservación y uso adecuado, no hay manejo especializado del área. No hay personal especializado que lo administra o conserva.	2
Su condición es irregular, sin conservación. No tiene mantenimiento. Sin información a los visitantes sobre su conservación y uso adecuado, no hay manejo especializado del área. No hay personal especializado que lo administra o conserva. Está destruido, clausurado o en condición irreversible.	1

Fuente: IATNE (2023)

**E) Permanencia / Perdurabilidad:** esta variable evalúa el ciclo de vida del atractivo turístico pudiendo entrar en cuatro (4) estados: potencial, emergente, consolidado o estancado. A parte de estos cuatro estados también puede estar agotado, bien sea porque por su condición no esté en el estándar del mercado o porque la comunidad receptora no apruebe su uso. En el caso del patrimonio cultural, natural o arquitectónico a situaciones que pueden llevar al atractivo a sufrir un impacto negativo que acelere su extinción.

CARACTERÍSTICAS	VALORACIÓN ABSOLUTA
Atractivo turístico consolidado promocionado con particularidad o valor excepcional que forma parte esencial del destino turístico. Su manejo es sustentable lo que garantiza su perdurabilidad. Su proyección es permanente logrando mantenerse vigente a través del tiempo en el interés del mercado turístico internacional y nacional. Tiene un plan de manejo.	6
Atractivo turístico emergente promocionado con particularidad o valor excepcional. Su ciclo de vida está en la etapa de implicación o desarrollo. Su proyección tiene auge posicionándose en el interés del mercado turístico internacional o nacional, aunque puede ser sustituido o también consolidarse.	4
Atractivo turístico potencial con limitada o ninguna promoción con un valor común a otros atractivos. Su ciclo de vida está en la etapa de aprovechamiento local o regional.	2
Atractivo turístico estancado o agotado que ha perdido su vigencia o el interés por parte del mercado turístico. Su uso y manejo no es sustentable lo que se traduce en baja conservación y limitada promoción. Ha sido sustituido por otro atractivo. Puede estar clausurado.	1

Fuente: IATNE (2023)

**F) Flujo cíclico de visitantes:** se considera al flujo turístico como el resultado cuantificado del desplazamiento temporal y motivado de viajeros, que desde el lugar de domicilio habitual, se dirigen a otros lugares de destino que ofrecen bienes y servicios turísticos. Y flujo cíclico de visitantes es el recorrido más habitual transitado por el conjunto de visitantes en un destino o atractivo turístico. El flujo cíclico de visitantes (comprende turistas internacionales, nacionales y excursionistas) permite una mayor rentabilidad en el ecosistema turístico que funciona entorno al atractivo.

CARACTERÍSTICAS	VALORACIÓN ABSOLUTA
Tiene un flujo permanente y continuo de visitantes hacia el atractivo turístico acorde a su capacidad de carga y condiciones de conservación. Determinado como un punto turístico caliente que implica una zona del destino que recibe una mayor afluencia de turistas o en la que el tiempo de permanencia es elevado.	6
Tiene un flujo de intermitente a continuo de visitantes hacia el atractivo turístico. Determinado como un punto turístico intermedio que implica una zona del destino que recibe una afluencia mediana de turistas o en la que el tiempo de permanencia es corto.	4
Tiene un flujo intermitente a muy bajo de visitantes hacia el atractivo turístico. Determinado como un punto turístico frío que implica una zona del destino que recibe poca o limitada afluencia de turistas en la que no hay permanencia.	2

Fuente: IATNE (2023)

**G) Facilidades:** las facilidades turísticas son toda infraestructura de complemento y apoyo que posibilita la visita al atractivo con el fin de reforzar la experiencia turística. Por ejemplo infraestructura de servicios básicos públicos, privados o mixtos que permita el aprovechamiento sustentable del atractivo turístico. A las facilidades se suman la planta turística o servicios de apoyo al atractivo, según sea su elevada o baja fragilidad, o vulnerabilidad.

CARACTERÍSTICAS	VALORACIÓN ABSOLUTA
Posee a menos de 10km infraestructura y/o servicios (agua, electricidad, teléfono, Internet, recolección de desechos, red sanitaria, puertos, aeropuertos, autobús, taxi). Accesibilidad (facilidad de tener acceso a información, entradas y salidas mantenidas y adecuadas, condiciones de las vías para desplazarse). Equipamiento de alojamiento, servicios de gastronomía y otros servicios (agencias de viajes, información, guías, comercio, cambio de moneda, espacios para congresos y convenciones, transportes turísticos, primeros auxilios, estacionamientos). Señalética.	6
Posee a menos de 40km infraestructura y/o servicios (agua, electricidad, teléfono, Internet, recolección de desechos, red sanitaria, puertos, aeropuertos, autobús, taxi). Accesibilidad (facilidad de tener acceso a información, entradas y salidas mantenidas y adecuadas, condiciones de las vías para desplazarse).	4
Posee limitada infraestructura y/o servicios. Accesibilidad limitada. Limitado equipamiento o reducida planta turística.	2
Posee una precaria infraestructura y/o servicios. Accesibilidad precaria. Sin equipamiento y sin planta turística.	1

Fuente: IATNE (2023)

**H) Permisividad legal:** esta variable debe comprende la normativa general vigente que regula el atractivo turístico, determina así sus niveles de permisividad, habilitación y restricción bien sea de dominio público o en lo privado. Para el manejo o uso turístico del atractivo turístico deben cumplirse directrices, pautas o criterios establecidos desde los órganos públicos competentes con el fin de ordenar, regular y proteger el recurso turístico.

CARACTERÍSTICAS	VALORACIÓN ABSOLUTA
Con marco legal regulatorio activo que lo habilita y permite su manejo o uso turístico (ley orgánica o especial, decreto, reglamento, resolución, ordenanza), se enmarca en un Tratado Internacional (patrimonio cultural o natural), Declaraciones Internacionales de Manejo o Conservación. Tiene plan de manejo o reglamento de uso. Tiene una autoridad que lo administra.	6
Con marco legal regulatorio activo que lo habilita y permite su manejo o uso turístico (nivel regional). Forma parte como activo o estrategia dentro de planes rectores o de desarrollo regionales. Tiene una autoridad que lo administra.	4
Con marco legal regulatorio activo que lo habilita y permite su manejo o uso turístico (nivel municipal). Es parte como activo o estrategia dentro de planes rectores o de desarrollo local. Tienen una limitada administración local.	2
Con marco legal regulatorio poco activo o inexistente. Sin autoridad específica que lo regule, puede estar bajo administración colectiva o comunitaria.	1

Fuente: IATNE (2023)

**I) Planificación, gestión y manejo del área:** la planificación, gestión y manejo son acciones que facilitan la comprensión adecuada de la complejidad y multidimensionalidad de la actividad turística y de su duración. Se traducen en planes, proyectos y programas de intervención para ordenar, organizar, cambiar, prever y prevenir los acontecimientos ya sean fenómenos físicos, naturales, sociales, económicos o culturales.

CARACTERÍSTICAS	VALORACIÓN ABSOLUTA
Tiene un plan de gestión o manejo especializado. Responde a un plan rector o de desarrollo turístico nacional. Tiene planes de mejoramiento y adecuación continua. Tiene un personal especializado para su gestión y administración. Su permanencia es sustentable. Tiene reglamentos de uso.	6
Tiene un plan de gestión o manejo especializado. Responde a un plan rector o de desarrollo turístico regional. Tiene planes de mejoramiento y adecuación continua. Tiene un personal especializado para su gestión y administración. Su permanencia es sustentable.	4
Tiene un plan de gestión o manejo especializado. Responde a un plan rector o de desarrollo turístico municipal. Tiene planes de mejoramiento y adecuación continua. Tiene un personal especializado para su gestión y administración. Su permanencia es sustentable.	2
Sin plan de gestión o manejo especializado. No aparece en planes rectores o de desarrollo.	1

Fuente: IATNE (2023)

**J) Apropiación de la comunidad receptora:** la comunidad receptora se entiende como un elemento estratégico para el avance o no del desarrollo turístico. También la falta de involucramiento y baja concienciación de la comunidad receptora local genera que no haya identidad, promoción de valores y sentido de pertenencia hacia el patrimonio turístico, contribuyendo incluso a su deterioro progresivo o extinción. Lo anterior puede generar el rechazo y no afluencia de la demanda turística.

CARACTERÍSTICAS	VALORACIÓN ABSOLUTA
El involucramiento y participación de la comunidad receptora es permanente lo que constituye un valor agregado en la promoción del atractivo. Hay organización comunitaria entorno al atractivo. El aprovechamiento del atractivo impacta positivamente en la subsistencia económica o mejoramiento de la comunidad. La comunidad contribuye al mejoramiento continuo, protección o mantenimiento del atractivo turístico. La comunidad es prescriptora del atractivo.	6
El involucramiento y participación de la comunidad receptora es limitado o temporal puede o no ser un valor agregado en la promoción del atractivo. Baja o incipiente organización comunitaria entorno al atractivo y su aprovechamiento. La comunidad contribuye medianamente en la protección o mantenimiento del atractivo turístico.	4
No hay involucramiento y participación de la comunidad. El aprovechamiento sólo está en manos de prestatarios de servicios turísticos, sin contribución al mantenimiento y protección del atractivo o retribución a la economía local.	2

Fuente: IATNE (2023)



En la evaluación de las diez (10) variables para el proceso de jerarquización tan sólo se podrá tomar una sola opción para la valoración absoluta las cuales tienen los valores 6, 4, 2 y 1, en el caso de la variable (F) Flujo cíclico de visitantes y la variable (J) apropiación de la comunidad receptora sólo tendrán tres valores 6, 4 y 2. De manera que al menos una variable podrá ser multiplicada por el factor de ponderación que le corresponda, ejemplo:

$$\text{Variable} \times \text{Factor de Conversión} = \text{Valoración}$$

$$\frac{\sum \text{Valoración total}}{\text{N}^\circ \text{ Total de Variables}} = \text{Jerarquía}$$

**Tabla 4:** Equivalencia para la valoración en el proceso de Jerarquización.

VALORACIÓN TOTAL	JERARQUÍA
De 50 a 60 puntos	IV
De 40 a 49 puntos	III
De 20 a 39 puntos	II
De 10 a 19 puntos	I

Fuente: IATNE (2023)

**Observación:** en caso de haber atractivos turísticos que alcancen un puntaje menor de 10 puntos, serán considerados: sitios o elementos turísticos potenciales, debido a que no cuentan con las condiciones necesarias para optar un nivel de jerarquía; quedando éstos registrados en la Base del Inventario Turístico.

## FASE IV: Sistematización y análisis.

La fase de sistematización reconstruye la experiencia con el fin de tener una visión general y ordenada de ella, interpretarla y generar nuevos conocimientos. Una vez reconstruida la experiencia, se pasa al análisis e interpretación, donde se pretende dar respuesta a las preguntas de sistematización, los objetivos y el objeto de estudio (atractivo turístico) para generar así nuevos conocimientos abordados desde sus categorías. Este paso se explica y se comprende, relacionando cada uno de los atributos del atractivo, para buscar complementaciones, tensiones, interacciones, similitudes y contradicciones.

En este proceso se implementa una ficha técnica para el relevamiento de cada atractivo turístico, estructurada en cuatro áreas: A) Datos Generales; B) Clasificación del Atractivo; C) Condición Actual del Atractivo; y D) Infraestructura y Servicios de Apoyo al Atractivo. Se establecieron dos medios para remitir la ficha una vez rellena, en formato excel vía correo electrónico o en un formulario Microsoft Forms. En ambos casos es fundamental la identificación del remitente. El instrumento que facilita el proceso de lectura ficha técnica de inventario se presenta a continuación:

## Anexo 1: Ficha técnica de inventario turístico.

<b>Ficha de Inventario Turístico:</b>		<b>CÓDIGO:</b>					
<b>A. DATOS GENERALES</b>							
Organismo:		Reportado por:					
Nombre Oficial del Atractivo:		Nombre común:					
Estado:		Municipio:					
Ciudad Población:		Región:					
Sector:		Coordenadas:					
Zona Turística:	Si <input type="checkbox"/> No <input type="checkbox"/>	Ruta Turística:	Si <input type="checkbox"/> No <input type="checkbox"/>				
Nombre Ruta:							
Horario:	Desde:	Hasta:	Días de ingreso:				
			Lun/Vie <input type="checkbox"/> Lun/Dom <input type="checkbox"/> Mar/Dom <input type="checkbox"/>				
Administración:	Nac. <input type="checkbox"/>	Reg. <input type="checkbox"/>	Mun. <input type="checkbox"/> Com. <input type="checkbox"/> Indig. <input type="checkbox"/> Priv. <input type="checkbox"/> Mix. <input type="checkbox"/> Otro <input type="checkbox"/>				
<b>B. CLASIFICACIÓN DEL ATRACTIVO</b>							
<b>Categoría I</b>	Patrimonio Natural	Tipos	Montaña	Selva	Sabana	Planicie	Salto de Agua
			Costa	Playa	Llano	Río	Gruta / Cueva
			Lago	Laguna	Humedal	Bosque	Sendero Natural
			Morichal	Termas	Desierto	Reserva	Parque Nacional
			Nieve	Cordillera	Flora	Fauna	Fenómeno Natural
<b>Información Complementaria:</b>							
<b>Categoría II</b>	Patrimonio Cultural e Histórico	Tipos	Museo	Fuerte	Castillo	Teatro	Zona Arqueología
			Catedral	Iglesia	Capilla	Galería	Campo de Batalla
			Plaza	Pinturas	Escultura	Estatua	Monumento
			Casona	Casas	Edificio	Convento	Universidad
			Caminos	Senderos	Mercado	Mausoleo	Casco Histórico
<b>Información Complementaria:</b>							
<b>Categoría III</b>	Manifestac. Artísticas, Folclóricas, Gastron. Deportivas	Tipos	Festival	Evento	Desfile	Leyenda	Peregrinación
			Canto	Tradición	Bailanta	Mitología	Fiesta Patronímica
			Danza	Gastronomía	Religión	Culto Indígena	Bellas Artes
			Feria	Música	Campeonato	Artesanía	Práctica Deportiva
<b>Información Complementaria:</b>							
<b>Categoría IV</b>	Realizac. Contemp.	Tipos	Edificio	Industria	Bulevar	Estadio	Campo Tecnológ.
			Botánico	Bar	Malecón	Fábrica	Teleférico
			Parador	Corredor	Hotel	Ferrocarril	Agropecuaria
			Muelle	Avenida	Auditorio	Mall	Restaurante
<b>Información Complementaria:</b>							

**C. CONDICIÓN ACTUAL DEL ATRACTIVO**

Estado Actual de Conservación	Óptimo	Conservado	Mediana Conservado	Deteriorado	En Rehabilitación	Clausurado
Tipo de Ingreso al Atractivo	Libre	Restringido	Semi Restringido	Pago de Entrada	Por Temporada	Otro
Medio de Acceso	Terrestre	Aéreo	Marítimo	Fluvial	Camino Sendero	Otro
Conservación Vía de Acceso	Óptimo	Mantenida	Mediana Mantenida	Deteriorada	En Rehabilitación	Clausurada
Situación Legal	ABRAE	Reglamento de Uso	Decreto de Patrimonio	Decreto Estatal	Ordenanza Municipal	Otro

Indicar actividades que se realizan en el atractivo y otra información complementaria:


**D. INFRAESTRUCTURA Y SERVICIOS DE APOYO AL ATRACTIVO**

Servicios Públicos	Electric.	Agua Potable	Servicio de Aseo	Sanitarios	Señalética	Seguridad Pública
	Centro Informac.	Cobertura Telefónica	Señal Internet	Centro Salud	Rescatistas Primero Aux.	Planta Tratamiento

Otra Información:

--

Servicios Turísticos	Artesanía	Alojamiento	Discoteca	Vta.Comida	Área Picnic	Alq.Transporte
	Taxis	Restaurante	Refugios	Guías	Casa Cambio	Cafetería

Otra Información:

--

Facilidades de Pago	Punto de Pago	Pago Móvil	Efectivo Bs/ USD	Zelle	Paypal	Cripto
	Otro tipo de pago o cambio					

Otra Información:

--

Información complementaria:


**FASE V: Publicación y Divulgación.**

Esta es la última fase del proceso, se entiende como una fase de socialización y retroalimentación para enriquecer los resultados y la revisión cíclica continua del inventario. Este proceso se realiza mediante un cronograma de presentaciones y jornadas de divulgación. Se prevé el inventario pueda publicarse de forma impresa, electrónica y digital, también puede universalizarse su acceso a través de la plataforma web. Asimismo, se difundirá en el sector privado con la finalidad de realizar los catálogos de productos turísticos y el portafolio de inversiones del estado Nueva Esparta.

## II. Resultados

A continuación se presentan tablas y gráficos que permitirán conocer en detalle la distribución de los atractivos por municipios, categorías y jerarquías:

**Tabla 5:** Atractivos turísticos del Municipio Maneiro según sus categorías.

MUNICIPIO	CATEGORÍA	Nº ATRACTIVOS	% DEL TOTAL
Maneiro	Patrimonio Cultural e Histórico	7	22
	Patrimonio Natural	8	25
	Manif. Art, Folc, Gastr y Dep.	1	3
	Realizaciones Contemporáneas	13	41
	Celebraciones y Eventos Prog.	3	9
	<b>Total</b>	<b>32</b>	<b>100</b>

Fuente: IATNE (2023)

**Tabla 6:** Atractivos turísticos del Municipio Mariño según sus categorías.

MUNICIPIO	CATEGORÍA	Nº ATRACTIVOS	% DEL TOTAL
Mariño	Patrimonio Cultural e Histórico	9	39
	Patrimonio Natural	7	30
	Realizaciones Contemporáneas	6	27
	Celebraciones y Eventos Prog.	1	4
	<b>Total</b>	<b>23</b>	<b>100</b>

Fuente: IATNE (2023)

**Tabla 7:** Atractivos turísticos del Municipio García según sus categorías.

MUNICIPIO	CATEGORÍA	Nº ATRACTIVOS	% DEL TOTAL
García	Patrimonio Cultural e Histórico	3	23
	Patrimonio Natural	6	46
	Manif. Art, Folc, Gastr y Dep.	1	8
	Realizaciones Contemporáneas	2	15
	Celebraciones y Eventos Prog.	1	8
	<b>Total</b>	<b>13</b>	<b>100</b>

Fuente: IATNE (2023)

**Tabla 8:** Atractivos turísticos del Municipio Arismendi según sus categorías.

MUNICIPIO	CATEGORÍA	Nº ATRACTIVOS	% DEL TOTAL
Arismendi	Patrimonio Cultural e Histórico	12	63
	Patrimonio Natural	4	22
	Manif. Art, Folc, Gastr y Dep.	1	5
	Realizaciones Contemporáneas	1	5
	Celebraciones y Eventos Prog.	1	5
	<b>Total</b>	<b>19</b>	<b>100</b>

Fuente: IATNE (2023)

**Tabla 9:** Atractivos turísticos del Municipio Antolín del Campo según sus categorías.

MUNICIPIO	CATEGORÍA	Nº ATRACTIVOS	% DEL TOTAL
Antolín del Campo	Patrimonio Cultural e Histórico	3	9
	Patrimonio Natural	18	55
	Manif. Art, Folc,Gastr y Dep.	3	9
	Realizaciones Contemporáneas	8	24
	Celebraciones y Eventos Prog.	1	3
	<b>Total</b>	<b>33</b>	<b>100</b>

Fuente: IATNE (2023)

**Tabla 10:** Atractivos turísticos del Municipio Marcano según sus categorías.

MUNICIPIO	CATEGORÍA	Nº ATRACTIVOS	% DEL TOTAL
Marcano	Patrimonio Cultural e Histórico	5	22
	Patrimonio Natural	11	48
	Manif. Art, Folc,Gastr y Dep.	2	9
	Realizaciones Contemporáneas	3	12
	Celebraciones y Eventos Prog.	2	9
	<b>Total</b>	<b>23</b>	<b>100</b>

Fuente: IATNE (2023)

**Tabla 11:** Atractivos turísticos del Municipio Gómez según sus categorías.

MUNICIPIO	CATEGORÍA	Nº ATRACTIVOS	% DEL TOTAL
Gómez	Patrimonio Cultural e Histórico	9	25
	Patrimonio Natural	12	33
	Manif. Art, Folc,Gastr y Dep.	6	17
	Realizaciones Contemporáneas	5	14
	Celebraciones y Eventos Prog.	4	11
	<b>Total</b>	<b>36</b>	<b>100</b>

Fuente: IATNE (2023)

**Tabla 12:** Atractivos turísticos del Municipio Díaz según sus categorías.

MUNICIPIO	CATEGORÍA	Nº ATRACTIVOS	% DEL TOTAL
Díaz	Patrimonio Cultural e Histórico	3	14
	Patrimonio Natural	11	50
	Manif. Art, Folc,Gastr y Dep.	6	26
	Realizaciones Contemporáneas	1	5
	Celebraciones y Eventos Prog.	1	5
	<b>Total</b>	<b>22</b>	<b>100</b>

Fuente: IATNE (2023)

**Tabla 13:** Atractivos turísticos del Municipio Tubores según sus categorías.

MUNICIPIO	CATEGORÍA	Nº ATRACTIVOS	% DEL TOTAL
Tubores	Patrimonio Cultural e Histórico	3	14
	Patrimonio Natural	14	67
	Manif. Art, Folc, Gastr y Dep.	1	5
	Realizaciones Contemporáneas	2	9
	Celebraciones y Eventos Prog.	1	5
	<b>Total</b>	<b>21</b>	<b>100</b>

Fuente: IATNE (2023)

**Tabla 14:** Atractivos turísticos Municipio Península de Macanao según categorías.

MUNICIPIO	CATEGORÍA	Nº ATRACTIVOS	% DEL TOTAL
Península de Macanao	Patrimonio Cultural e Histórico	4	11
	Patrimonio Natural	24	71
	Manif. Art, Folc, Gastr y Dep.	2	6
	Realizaciones Contemporáneas	2	6
	Celebraciones y Eventos Prog.	2	6
	<b>Total</b>	<b>34</b>	<b>100</b>

Fuente: IATNE (2023)

**Tabla 15:** Atractivos turísticos del Municipio Villalba según sus categorías.

MUNICIPIO	CATEGORÍA	Nº ATRACTIVOS	% DEL TOTAL
Villalba	Patrimonio Natural	9	75
	Manif. Art, Folc, Gastr y Dep.	1	8
	Celebraciones y Eventos Prog.	2	17
	<b>Total</b>	<b>12</b>	<b>100</b>

Fuente: IATNE (2023)

**Tabla 16:** Nº de Atractivos turísticos por municipios del estado Nueva Esparta.

MUNICIPIOS	Nº ATRACTIVOS	% DEL TOTAL
Maneiro	32	12
Mariño	23	9
García	13	5
Arismendi	19	7
Antolín del Campo	33	12
Marcano	23	9
Gómez	36	13
Díaz	22	8
Tubores	21	8
Península de Macanao	34	13
Villalba	12	4
<b>Total</b>	<b>268</b>	<b>100</b>

Fuente: IATNE (2023)

**Tabla 17:** N° de atractivos turísticos según su jerarquía por municipios del estado Nueva Esparta.

MUNICIPIOS	JERARQUÍAS			
	I	II	III	IV
Maneiro	3	13	11	5
Mariño	3	12	6	2
García	1	8	1	3
Arismendi	4	9	2	4
Antolín del Campo	10	12	5	6
Marcano	9	8	4	2
Gómez	6	19	9	2
Díaz	4	8	8	2
Tubores	2	8	7	4
Península de Macanao	6	14	7	7
Villalba	1	2	7	2
<b>Total</b>	<b>49</b>	<b>113</b>	<b>67</b>	<b>39</b>

Fuente: IATNE (2023)

**Tabla 18:** Atractivos turísticos con jerarquía IV considerados premium para incorporarse al Catálogo de Atractivos Turísticos del estado Nueva Esparta.

ATRACTIVO	MUNICIPIO	ATRACTIVO	MUNICIPIO
Castillo San Carlos de Borromeo	Maneiro	Bahía de Juan Griego (atardecer)	Marcano
Centro Comercial Sambil	Maneiro	Fortín La Galera	Marcano
Perla de Margarita (Esfera Soto)	Maneiro	Golf Club Hesperia	Gómez
Santuario Cristo del Buen Viaje	Maneiro	MN Iglesia de Santa Ana	Gómez
Waterland Mundo Marino	Maneiro	Playa El Yaque	Díaz
Arco de Inducción Cromática	Mariño	Práctica de Windsurf	Díaz
Museo de Arte Francisco Narváez	Mariño	MNA Las Tetas de M <sup>a</sup> Guevara	Tubores
Básilica Nuestra Señora del Valle	García	PN Laguna La Restinga	Tubores
Festividades de la Virgen del Valle	García	MN Ruinas de Nueva Cádiz	Tubores
Castillo Santa Rosa	Arismendi	Yacimientos Prehispánicos	Tubores
Catedral de la Asunción	Arismendi	Cerro Macanao (Ruta Humboldt)	Macanao
MNA Cerro Matasiete (Guayatamo)	Arismendi	Museo Marino de Margarita	Macanao
PN Cerro el Copey /La Sierra	Arismendi	Piedra de Ribero (roca virgen)	Macanao
MNA Cerro Guayamurí	Antolín del Campo	Playa La Pared	Macanao
MH Iglesia San José de Paraguachí	Antolín del Campo	Playa La Restinga	Macanao
Playa El Agua	Antolín del Campo	Sistema Cuevas de Macanao	Macanao
Playa Parguito	Antolín del Campo	Reserva de Fauna Silvestre	Macanao
Práctica de Surf y Bodyboard	Antolín del Campo	Danza Tradicional El Carite	Villalba
Archipiélago de Los Frailes	Antolín del Campo	Playa La Punta	Villalba

Fuente: IATNE (2023)

PN= Parque Nacional; MNA=Monumento Natural; MH=Monumento Histórico; MN=Monumento Nacional.

**Tabla 19:** Atractivos turísticos con jerarquía III considerados estratégicos para el fortalecimiento de la oferta turística del estado Nueva Esparta. Estos atractivos con algunos parámetros pueden alcanzar la jerarquía IV.

ATRACTIVO	MUNICIPIO	ATRACTIVO	MUNICIPIO
Centro Comercial Pq. Costa Azul	Maneiro	Cultivos de Ají y Tomate Margarit.	Gómez
Corredor Gastronómico Pampatar	Maneiro	El Cercado (artes del fuego)	Gómez
Cdor. Gastronómico Playa El Ángel	Maneiro	Los Tronadores (Acantilado)	Gómez
Fiestas Nstra. Sra. del Pilar	Maneiro	Mapires de Pedro González	Gómez
Fiestas Cristo del Buen Viaje	Maneiro	Playa Zaragoza	Gómez
Iglesia Nstra. Sra. del Pilar	Maneiro	Cerro de San Juan	Díaz
Museo Vial del Caribe	Maneiro	El Piñonate de Fuentidueño	Díaz
Playa Juventud	Maneiro	Ensenada de La Guardia	Díaz
Playa Pampatar	Maneiro	Fiestas de San Juan Bautista	Díaz
Salinas de Pampatar	Maneiro	Palmas Datileras	Díaz
Sólo en Margarita Festival	Maneiro	Pozas del Río San Juan	Díaz
Centro Comercila La Vela	Mariño	Sombrero de Cogollo	Díaz
Corredor Gastro. Costa Azul	Mariño	Avistamientos de Delfines	Tubores
Escultura La Ronda	Mariño	Manglares	Tubores
Iglesia San Nicolás de Bari	Mariño	Planetario y Obs. Astronómico	Tubores
Laguna El Morro	Mariño	Playa Oasis	Tubores
Playa La Caracola	Mariño	Playa Paraíso	Tubores
MN Laguna Las Marites	García	Pozo balneológico de Cubagua	Tubores
Casco Histórico de La Asunción	Arismendi	Sistema Lagunar Tetas M <sup>a</sup> Guevara	Tubores
Playa Guacuco	Arismendi	Fiestas de San Francisco	Macanao
La Bodeguita de Pablo	Arismendi	Flora Marina (Ficoflora)	Macanao
Bahía de Manzanillo	Antolin del Campo	Lagunas Boca Chica y Pta. Arenas	Macanao
Cerro El Mico (Mono Capuchino)	Antolin del Campo	Playa Morro Blanco	Macanao
Mirador Puerto Constanza	Antolin del Campo	Sendero La Chica (Cotorra)	Macanao
Ranchos de Chana	Antolin del Campo	Tejido Artesanal Atrarrayas	Macanao
Desove Tortugas Marinas	Antolin del Campo	Festival Diversiones de Coche	Villalba
Carnavales de Juan Griego	Marcano	Fiestas San Pedro de Coche	Villalba
Iglesia San Juan Evangelista	Marcano	Laguna Rosada	Villalba
Museos Pueblos de Margarita	Marcano	Playa El Amor	Villalba
Casa de Justa Mata Gamboa	Gómez	Reserva Fauna Bahía El Saco	Villalba
Casa de Francisco Esteban Gómez	Gómez	Reserva Silvestre Punta El Palo	Villalba

Fuente: IATNE (2023)

**Tabla 20:** N° de Atractivos Turísticos de Nueva Esparta según categorías.

CATEGORÍA	N° ATRACTIVOS	% DEL TOTAL
Patrimonio Cultural e Histórico	58	22
Patrimonio Natural	124	46
Manif. Art, Folc, Gastr y Dep.	24	9
Realizaciones Contemporáneas	43	16
Celebraciones y Eventos Prog.	19	7
<b>Total</b>	<b>268</b>	<b>100</b>

Fuente: IATNE (2023)



## Clusterización de los Atractivos Turísticos del estado Nueva Esparta:

El IATNE ha permitido proponer un clustering turístico para el estado Nueva Esparta, a partir de los 268 atractivos turísticos inventariados, esto es una estrategia que genera segmentaciones relevantes para futuros planes de marketing turístico. Este proceso se presenta de manera parcial porque faltaría identificar con precisión los servicios, productos, facilidades y actores que intervienen en cada uno de los clústers propuestos. Por lo pronto se han identificado suficientemente ocho (8) tipos de clústers:

- Sol y playa.
- Naturaleza.
- Patrimonial.
- Gastronómico.
- Aventuras.
- Eventos.
- Científico.
- Compras.

Gráfico N° 3 : Clústers Turísticos del estado Nueva Esparta.



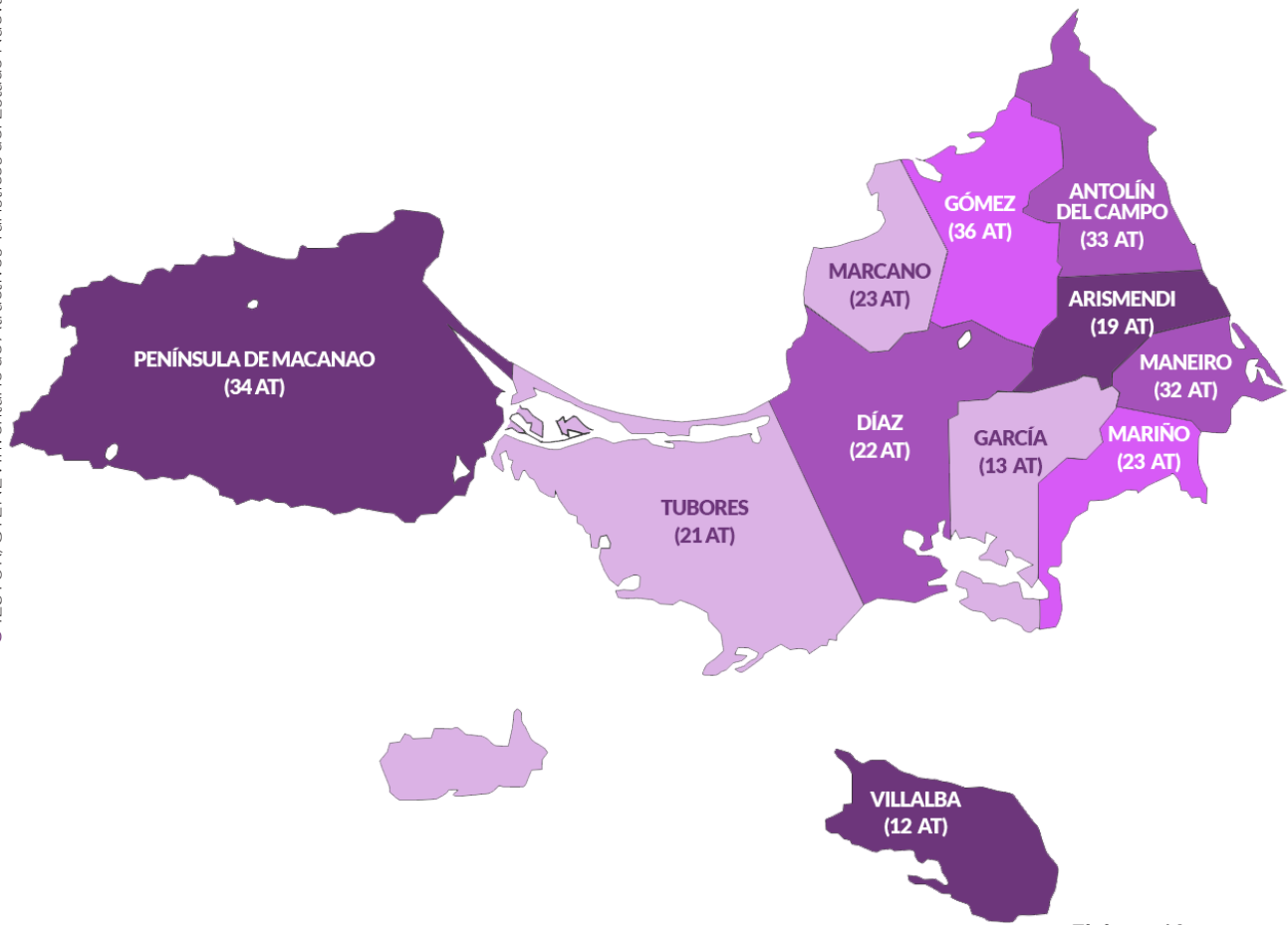
Elaboración:  
Equipo IATNE, 2023.

Tabla 21: Clústers Turísticos del estado Nueva Esparta y N° de atractivos identificados que lo integran según su vocación.

CLÚSTER TURÍSTICO	N° ATRACTIVOS
Sol y Playa	77
Naturaleza	40
Patrimonial	58
Gastronómico	20
Aventuras	25
Eventos	17
Científico	19
Compras	08

Fuente: IATNE (2023)

**Gráfico N° 4 : Distribución Territorial de Atractivos del estado Nueva Esparta**



Elaboración:  
Equipo IATNE, 2023.

**Tabla 22:** Playas del estado Nueva Esparta jerarquía IV con opción de estándar mundial.

PLAYA	MUNICIPIO	JERARQUÍA
EL AGUA	ANTOLÍN DEL CAMPO	IV
PARGUITO	ANTOLÍN DEL CAMPO	IV
EL YAQUE	DÍAZ	IV
LA PARED	PENÍNSULA DE MACANAO	IV
LA RESTINGA	PENÍNSULA DE MACANAO	IV
LA PUNTA	VILLALBA	IV
ZARAGOZA	GÓMEZ	IV

Fuente: IATNE (2023)

**Observación Tabla 22:** La jerarquización de estas siete (7) playas es preliminar, (así como, del resto de playas que integran el IATNE), porque no han sido evaluadas técnicamente según indicadores de calidad para conocer si están dentro del estándar mundial de los Sistemas de Gestión Medioambiental en playas (Environmental Management Systems for Beaches -EMSBS). Y del Índice de Calidad de Playas (BQI) compuesto por tres subíndices: el de la Función Natural (NFI), el de la Función de Protección (PFI) y el de la Función Recreativa (RFI) que agrupan las tres grandes funciones que se dan en las playas (natural, de protección y recreativa).

## Anexo 2: Conceptos de interés:

### 1. ATRACTIVOS TURÍSTICOS:

- Son el componente más importante del producto turístico, determinan la selección, por parte del turista, del punto del destino de su viaje, y son los que generan por tanto, una corriente turística hacia su localización. (Acerenza, 1984).
- Conforman la «materia prima» que permite que la planta turística (equipamiento e instalaciones) opere (Boullón, 1985).
- Elementos físicos naturales o artificiales y socio culturales, propios de un lugar, los cuales son determinantes para motivar, por sí solos o en combinación con otros, la elección del destino por parte del turista y visitante, con fines de esparcimiento, recreación, diversión y otros (Decreto con Rango, Valor y Fuerza de Ley Orgánica de Turismo, 2014).
- Como atractores turísticos son aquellos elementos naturales, culturales o realizados por la mano humana que combinados con los recursos turísticos son capaces de generar un desplazamiento a un determinado destino turístico (OMT, 2004).

**2. ATRACTIVOS TANGIBLES DE SITIO:** aquel patrimonio material mueble o inmueble que se encuentra disponible en un lugar determinado. Pueden ser de tipo cultural o natural. (a) Cultural: Edificios históricos, monumentos, obras de arte, piezas arqueológicas, sitios paleo arqueológicos, museos, gastronomía con identidad, entre otros. (b) Natural: Áreas silvestres protegidas, ríos, lagos, mar, volcanes, aguas termales, entre otros.

**3. ATRACTIVOS INTANGIBLES DE SITIO:** aquel patrimonio inmaterial leyendas, historia, identidad local, imaginarios, experiencias interculturales, entre otros.

**4. BIENES TURÍSTICOS DE UTILIDAD PÚBLICA:** son aquellos localizados en zonas urbanas o rurales, las plazas, vías, monumentos históricos y culturales, construcciones y otros bienes que deban desarrollarse con sujeción a planes especiales, adquirirse por el Estado o preservarse, restaurarse o reconstruirse (LODT, Art. 86).

**5. ATRACTIVOS DE EVENTO:** eventos realizados en periodos determinados del año, principalmente festivales artísticos, campeonatos deportivos, fiestas culturales, congresos y convenciones.

**6. DINÁMICA TERRITORIAL:** se refiere al proceso de cambio continuo orientado a una triple condición de crecimiento, inclusión y sostenibilidad ambiental.

**7. EVENTOS PROGRAMADOS:** son acontecimientos organizados actuales o tradicionales, recurrentes, periódicos y previsibles atractores para los turistas, agregan valor al destino turístico. Incluyen: fiestas, desfiles, fiestas religiosas, festivales, ferias, eventos deportivos, carnavales, exposiciones, congresos y espectáculos.

**8. PATRIMONIO TURÍSTICO:** conjunto potencial (conocido o desconocido) de los bienes materiales o inmateriales a disposición de las personas y que pueden utilizarse, mediante un proceso de transformación, para satisfacer sus necesidades turísticas (OMT, 1982).

Al hacer referencia a lo potencial, e incluir bienes que aún no se conocen, permite incorporar la vocación y usos turísticos para dar a conocer los elementos que dispone un territorio para el desarrollo del turismo. Cuando el Patrimonio Turístico deja de ser potencial, y se integra al mercado, se transforma en Oferta Turística (De La Torre, 1980). Con una visión más amplia se considera como patrimonio a todo el conjunto que integra la oferta turística, (Boullón, 1985).

## 9. RECURSOS TURÍSTICOS:

- Se entiende por factor o recursos turísticos aquellos elementos que por sí mismos o en combinación con otros pueden despertar el interés para visitar una determinada zona o región. Es decir, sería todo elemento capaz de generar desplazamientos turísticos. (OMT, 2004).
- Todo elemento natural o no, capaz de motivar un desplazamiento turístico. (Wallingre y Toyos, 2010).
- Elementos con suficiente valor, atractivos, aptos y disponibles, sobre los cuales una comunidad puede basar su actividad turística. (Domínguez de Nakayama, 1994).
- Boullón (1985) señala la distinción de los términos recurso y atractivo, especifica que el primero proviene de la ciencia económica y denota recursos naturales, humanos y de capital, por lo que sugiere no utilizar ese término en el vocabulario técnico turístico.

**10. SISTEMAS DE APOYO:** son aquellas variables destinadas a atender las necesidades de los turistas, facilitar su viaje y estadía en el destino turístico.

**11. SISTEMA TURÍSTICO:** conjunto de elementos interrelacionados entre sí que evolucionan de forma dinámica para configurar la naturaleza de la actividad turística (OMT, 1994). Según Leiper (1990), el sistema turístico es un sistema abierto en el que interactúan elementos, por un lado el turista por otro la industria turística y agrega tres elementos geográficos, la región de origen, las vías de tránsito y las regiones de destino, todo esto situado en un medioambiente determinado.

En Molina (1997), las partes o subsistemas que forman el sistema turístico son: **las superestructuras:** organizaciones del sector público y privado; leyes, regulaciones, proyectos y programas. **La demanda:** turistas residentes en el país y en el extranjero. **La infraestructura:** aeropuertos, carreteras, redes de agua potable, drenaje, telefonía, etc. **Los atractivos:** naturales y culturales. **El equipamiento y las instalaciones:** hoteles, moteles, campings, tráiler parks, restaurantes, cafés, agencias de viaje, piscinas y canchas de tenis, entre otros. **La comunidad receptora:** residentes locales.



# MANEIRO

Inventario de Atractivos Turísticos

# ATRATIVOS TURÍSTICOS MUNICIPIO MANEIRO



© IESTUR/CTENE: Inventario de Atractivos Turísticos del Estado Nueva Esparta



Imagen: Cortesía

## Castillo San Carlos de Borromeo.

Código: VE/NE/001

10°59'52.2"N 63°47'55.3"W

<b>LOCALIDAD:</b>	<b>PARROQUIA:</b>	<b>SECTOR:</b>
Pampatar	Capital Maneiro	Casco Histórico
<b>CATEGORÍA:</b>	<b>TIPO:</b>	<b>JERARQUÍA:</b>
Patrimonio Cultural e Histórico	Castillo / Museo / Monumento	IV
<b>HORARIO:</b>	<b>ACTIVIDADES:</b>	<b>CONDICIÓN:</b>
Mar-Dom / 9:00am a 4:00pm	Visitas guiadas / Sala de museo	Conservado

### INFORMACIÓN COMPLEMENTARIA

Está cercano a servicios de alojamiento, restaurantes, transporte, playas, templos. Tiene cobertura telefónica. Accesibilidad terrestre en óptimas condiciones. Aunque es Monumento Histórico Nacional (1965) es un bien bajo administración municipal.

## Centro Comercial Parque Costa Azul.

Código: VE/NE/002

 10°59'27.4"N 63°49'32.6"W

LOCALIDAD:	PARROQUIA:	SECTOR:
Pampatar	Aguirre	Los Robles
CATEGORÍA:	TIPO:	JERARQUÍA:
Realizaciones Contemporáneas	Mall	III
HORARIO:	ACTIVIDADES:	CONDICIÓN:
Lun-Dom / 9:00am a 9:00pm	Tiendas/Market/Comida/Recreac.	Óptima

### INFORMACIÓN COMPLEMENTARIA

Centro de gastronomía, tiendas, bancos, farmacias, gimnasio, salas de cine, feria de comida, anfiteatro, súpermercado. 112.000 m<sup>2</sup> construcción, 84.000 m<sup>2</sup> área comercial. Estacionamiento.

## Centro Comercial Rattan Plaza.

Código: VE/NE/003

 10°59'32.4"N 63°49'24.1"W

LOCALIDAD:	PARROQUIA:	SECTOR:
Pampatar	Aguirre	Playa El Ángel
CATEGORÍA:	TIPO:	JERARQUÍA:
Realizaciones Contemporáneas	Mall	II
HORARIO:	ACTIVIDADES:	CONDICIÓN:
Lun-Dom / 9:00am a 9:00pm	Tiendas/Market/Comida/Recreac.	Conservado

### INFORMACIÓN COMPLEMENTARIA

Centro de gastronomía, tiendas, gimnasio, farmacias, supermercado, sanitarios, bancos, tiendas por departamento, canchas de Padel, . Estacionamiento.

## Centro Comercial Sambil Margarita.

Código: VE/NE/004

 10°59'48.1"N 63°48'44.8"W

LOCALIDAD:	PARROQUIA:	SECTOR:
Pampatar	Aguirre	San Lorenzo
CATEGORÍA:	TIPO:	JERARQUÍA:
Realizaciones Contemporáneas	Mall	IV
HORARIO:	ACTIVIDADES:	CONDICIÓN:
Lun-Dom / 9:00am a 9:00pm	Tiendas/Market/Comida/Recreac.	Óptima

### INFORMACIÓN COMPLEMENTARIA

Centro de gastronomía, tiendas, gimnasio, farmacias, supermercado, sanitarios, bancos, tiendas por departamento, Cines. Centro de Convenciones. Estacionamiento.

## Cerro El Calvario (Cerro Pampatare).

Código: VE/NE/005

 10°59'59.4"N 63°48'06.7"W

LOCALIDAD:	PARROQUIA:	SECTOR:
Pampatar	Capital Maneiro	Polanco
CATEGORÍA:	TIPO:	JERARQUÍA:
Patrimonio Natural	Cerro	II
HORARIO:	ACTIVIDADES:	CONDICIÓN:
Lun-Dom / 9:00am a 1:00pm	Trekking/ Religión / Mirador	Medianamente Conservado

### INFORMACIÓN COMPLEMENTARIA

En el cerro se observa una vista panorámica 180° de la Bahía de Pampatar. En el cerro está enclavada la obra "El Cristo Total" del artista Eduardo Jiménez. Es escenario del viacrucis de semana santa trayecto de 500 metros con 14 estaciones.

## Corredor Gastronómico de Pampatar.

Código: VE/NE/006

 10°59'40.5"N 63°48'16.0"W

LOCALIDAD:	PARROQUIA:	SECTOR:
Pampatar	Capital Maneiro	Calles Joaquín Maneiro / José M <sup>a</sup> Vargas
CATEGORÍA:	TIPO:	JERARQUÍA:
Realizaciones Contemporáneas	Corredor gastronómico	III
HORARIO:	ACTIVIDADES:	CONDICIÓN:
Lun-Dom / 8:00am a 11:00pm	Restaurantes/Fast Food/Artesanía	Óptima

### INFORMACIÓN COMPLEMENTARIA

Corredor gastronómico con más de 30 restaurantes con una oferta de gastronomía internacional, nacional y local. Servicios que oscilan entre comida rápida, puestos de empanadas a comida internacional gourmet.

## Corredor Gastronómico de Playa El Ángel.

Código: VE/NE/007

 10°59'30.2"N 63°49'18.4"W

LOCALIDAD:	PARROQUIA:	SECTOR:
Pampatar	Aguirre	Av. Adonza Manrique
CATEGORÍA:	TIPO:	JERARQUÍA:
Realizaciones Contemporáneas	Corredor gastronómico	III
HORARIO:	ACTIVIDADES:	CONDICIÓN:
Lun-Dom / 8:00am a 1:00pm	Restaurantes/Fast Food/Tiendas	Óptima

### INFORMACIÓN COMPLEMENTARIA

Corredor gastronómico con más de 15 restaurantes con una oferta de gastronomía internacional, nacional y local. Servicios que oscilan entre comida rápida, Comida internacional gourmet. Tiendas. Súpermarket. Farmacias.



## Cueva del Bufón.

Código: VE/NE/008

 10°59'55.5"N 63°46'40.6"W

LOCALIDAD:	PARROQUIA:	SECTOR:
Pampatar	Capital Maneiro	Playa La Punta /Las Salinas
CATEGORÍA:	TIPO:	JERARQUÍA:
Patrimonio Natural	Formación Rocosa Marina	II
HORARIO:	ACTIVIDADES:	CONDICIÓN:
Lun-Dom / permanente	Trekking / Avistamiento Delfines	Medianamente Conservado

### INFORMACIÓN COMPLEMENTARIA

Se recomienda guiatura . Acceso deteriorado. Sobre este espacio se tejen varias leyendas indígenas, de corsarios y mágicas.

## Diverland (parque de atracciones).

Código: VE/NE/009

 10°59'29.1"N 63°48'47.7"W

LOCALIDAD:	PARROQUIA:	SECTOR:
Pampatar	Aguirre	Playa El Angel
CATEGORÍA:	TIPO:	JERARQUÍA:
Realizaciones Contemporáneas	Parque de Atracciones	II
HORARIO:	ACTIVIDADES:	CONDICIÓN:
Lun-Dom / 6:00pm a 10:00pm	Recreación / Diversión	Cerrado

### INFORMACIÓN COMPLEMENTARIA

El parque tiene una variedad de atracciones, que incluyen montañas rusas, autos de choque y atracciones giratorias, así como muchas más. Algunas de las atracciones más populares incluyen Hurricane, Kamikaze y Tornado.

## Faro de Punta Ballena.

Código: VE/NE/010

 10°59'52.0"N 63°46'39.7"W

LOCALIDAD:	PARROQUIA:	SECTOR:
Pampatar	Capital Maneiro	Punta Ballena
CATEGORÍA:	TIPO:	JERARQUÍA:
Realizaciones Contemporáneas	Mirador	II
HORARIO:	ACTIVIDADES:	CONDICIÓN:
Lun-Dom / 9:00am a 1:00pm	Observación Bahía y Salinas	Conservado

### INFORMACIÓN COMPLEMENTARIA

Atractivo bajo administración militar, con acceso restringido, se accede con visitas programadas. Acceso deteriorado.

## Fiestas de Nuestra Señora del Pilar.

Código: VE/NE/011

 10°59'38.7"N 63°50'00.0"W

LOCALIDAD:	PARROQUIA:	SECTOR:
Los Robles	Aguirre	Casco central
CATEGORÍA:	TIPO:	JERARQUÍA:
Celebraciones y Eventos Programados	Fiestas Patronímicas	III
FECHA:	ACTIVIDADES:	CONDICIÓN:
12 de octubre	Religiosas / Reinado / Eventos	Óptima

### INFORMACIÓN COMPLEMENTARIA

El 12 de octubre, el pueblo de Los Robles, en la isla de Margarita, celebra el día de la Virgen del Pilar con casi 300 años de tradición.

## Fiestas del Santo Cristo del Buen Viaje.

Código: VE/NE/012

 10°59'52.0"N 63°46'39.7"W

LOCALIDAD:	PARROQUIA:	SECTOR:
Pampatar	Capital Maneiro	Santuario del Cristo del Buen Viaje
CATEGORÍA:	TIPO:	JERARQUÍA:
Celebraciones y Eventos Programados	Fiestas Patronímicas	III
FECHA:	ACTIVIDADES:	CONDICIÓN:
3 de Mayo	Religiosas / Reinado / Eventos	Óptima

### INFORMACIÓN COMPLEMENTARIA

Se inicia con la tradicional bajada del Altar Mayor de la imagen del Cristo del Buen Viaje. El reinado de las fiestas y se inician las actividades religiosas incluyendo una procesión.

## Food kart Margarita y Funkart.

Código: VE/NE/013

 10°59'35.2"N 63°48'35.3"W

LOCALIDAD:	PARROQUIA:	SECTOR:
Pampatar	Aguirre	Av. Jovito Villalba
CATEGORÍA:	TIPO:	JERARQUÍA:
Realizaciones Contemporáneas	Centro de Entretenimiento	II
HORARIO:	ACTIVIDADES:	CONDICIÓN:
Lun-Dom / 4:00pm a 12:00am	Feria de Comida/Karting/Pádel	Óptima

### INFORMACIÓN COMPLEMENTARIA

Pista de Karting. Cancha de Pádel. Feria de Comida, Sanitarios. Estacionamiento.

## Fortín Santiago La Caranta.

Código: VE/NE/014

 10°59'47.3"N 63°47'27.4"W

LOCALIDAD:	PARROQUIA:	SECTOR:
Pampatar	Capital Maneiro	La Caranta
CATEGORÍA:	TIPO:	JERARQUÍA:
Patrimonio Cultural e Histórico	Fortín	II
HORARIO:	ACTIVIDADES:	CONDICIÓN:
Lun-Dom / permanente	Mirador Bahía de Pampatar	Medianamente conservado

### INFORMACIÓN COMPLEMENTARIA

Atractivo bajo administración nacional, con acceso libre. Acceso deteriorado.

## Iglesia Nuestra Señora del Pilar.

Código: VE/NE/015

 10°59'38.7"N 63°50'00.0"W

LOCALIDAD:	PARROQUIA:	SECTOR:
Los Robles	Aguirre	Casco Central
CATEGORÍA:	TIPO:	JERARQUÍA:
Patrimonio Cultural e Histórico	Iglesia Colonial	III
HORARIO:	ACTIVIDADES:	CONDICIÓN:
Lun-Dom / 7:00am a 4:00pm	Visitas Guiadas / Oficios Religiosos	Óptima

### INFORMACIÓN COMPLEMENTARIA

La Iglesia Nuestra Señora del Pilar fue finalizada en el año 1738. Tiene una imagen de oro de la Virgen del Pilar, que según relatos populares, fue donada por la reina española Juana la Loca.

## Margarita Pádel Club.

Código: VE/NE/016

 10°59'36.7"N 63°49'33.3"W

LOCALIDAD:	PARROQUIA:	SECTOR:
Pampatar	Aguirre	Playa El Ángel
CATEGORÍA:	TIPO:	JERARQUÍA:
Realizaciones Contemporáneas	Club Deportivo	II
HORARIO:	ACTIVIDADES:	CONDICIÓN:
Lun-Dom / 8:00am a 11:00pm	Pádel/ Pickleball / Tienda / Comida	Óptimo

### INFORMACIÓN COMPLEMENTARIA

Pista de Karting. Cancha de Pádel. Feria de Comida. Tiendas. Sanitarios. Estacionamiento.

**Mirador Bahía de Pampatar (Plaza Jovito Villalba).**

Código: VE/NE/017

 10°59'57.4"N 63°47'43.9"W

LOCALIDAD:	PARROQUIA:	SECTOR:
Pampatar	Capital Maneiro	Bahía de Pampatar
CATEGORÍA:	TIPO:	JERARQUÍA:
Realizaciones Contemporáneas	Parador	II
HORARIO:	ACTIVIDADES:	CONDICIÓN:
Lun-Dom / permanente	Observación Bahía	Deteriorado

**INFORMACIÓN COMPLEMENTARIA**

Atractivo bajo municipal. Hay una feria de empanadas típicas de Margarita.

**Muelle de Pescadores Pampatar.**

Código: VE/NE/018

 10°59'51.7"N 63°47'49.3"W

LOCALIDAD:	PARROQUIA:	SECTOR:
Pampatar	Capital Maneiro	Casco Histórico
CATEGORÍA:	TIPO:	JERARQUÍA:
Realizaciones Contemporáneas	Muelle	II
HORARIO:	ACTIVIDADES:	CONDICIÓN:
Lun-Dom / permanente	Muelle Turístico y Naval	Deteriorado

**INFORMACIÓN COMPLEMENTARIA**

Bajo administración militar. Sirve de muelle de embarcaciones pesqueras y turísticas (yates, buques lanchas, peñeros).

**Museo Vial del Caribe (Parque Internac. de Escultura).**

Código: VE/NE/019

 11°01'00.3"N 63°49'29.4"W

LOCALIDAD:	PARROQUIA:	SECTOR:
Los Cerritos / Atamo Sur	Capital Maneiro/Capital Arismendi	Av. Luisa Cáceres de Arismendi
CATEGORÍA:	TIPO:	JERARQUÍA:
Patrimonio Cultural e Histórico	Parque vial de escultura	III
HORARIO:	ACTIVIDADES:	CONDICIÓN:
Lun-Dom / permanente	Museo vial / Visitas temáticas	Medianamente conservado

**INFORMACIÓN COMPLEMENTARIA**

Exposición permanente a cielo abierto con obras a base de concreto, hierro, piedra, trabajadas a mano e integradas con el entorno natural. Circuito de arte monumental inaugurado en el año 2007 con un patrimonio de 20 esculturas.

## Parador Gastronómico Los Robles.

Código: VE/NE/020

 10°59'33.2"N 63°49'58.2"W

LOCALIDAD:	PARROQUIA:	SECTOR:
Los Robles	Aguirre	Av. Jovito Villalba
CATEGORÍA:	TIPO:	JERARQUÍA:
Realizaciones Contemporáneas	Parador	I
HORARIO:	ACTIVIDADES:	CONDICIÓN:
Lun-Dom / 11:00am a 10:00pm	Feria de Comida	Medianamente Conservado

### INFORMACIÓN COMPLEMENTARIA

Feria de comida. Sanitarios. Estacionamiento.

## Pelicano avistando desde la botavara (escultura en bronce). Código: VE/NE/021

 10°59'41.0"N 63°48'21.3"W

LOCALIDAD:	PARROQUIA:	SECTOR:
Pampatar	Capital Maneiro	Av. Jovito Villalba / Entrada Pampatar
CATEGORÍA:	TIPO:	JERARQUÍA:
Patrimonio Cultural e Histórico	Escultura en bronce	I
HORARIO:	ACTIVIDADES:	CONDICIÓN:
Lun-Dom / permanente	Visita	Conservada

### INFORMACIÓN COMPLEMENTARIA

Obra artística de Humberto Cazorla. Escultura en bronce sobre base de concreto, localizada a la entrada de Pampatar.

## Perla de Margarita (Esfera de Soto).

Código: VE/NE/022

 10°59'37.5"N 63°49'33.8"W

LOCALIDAD:	PARROQUIA:	SECTOR:
Pampatar	Aguirre	Av. Jovito Villalba / Los Robles
CATEGORÍA:	TIPO:	JERARQUÍA:
Patrimonio Cultural e Histórico	Escultura Arte Cinético	IV
HORARIO:	ACTIVIDADES:	CONDICIÓN:
Lun-Dom / permanente	Visita	En restauración

### INFORMACIÓN COMPLEMENTARIA

Escultura creada entre 1998 -1999, está conformada por 1.600 cilindros de diferentes tamaños suspendidos que forman una esfera virtual y es parte de las integraciones ambientales del creador del arte cinético maestro Jesús Soto.

## Playa Círculo Militar.

Código: VE/NE/023

 10°59'41.3"N 63°48'00.4"W

LOCALIDAD:	PARROQUIA:	SECTOR:
Pampatar	Capital Maneiro	Nueva Cádiz
CATEGORÍA:	TIPO:	JERARQUÍA:
Patrimonio Natural	Playa	I
HORARIO:	ACTIVIDADES:	CONDICIÓN:
Lun-Dom / permanente	Recreativas de Playa	Medianamente conservado

### INFORMACIÓN COMPLEMENTARIA

Acceso libre y deteriorado. Toldos y sillas. Estacionamiento.

## Playa Gasparico.

Código: VE/NE/024

 11°01'29.1"N 63°47'46.4"W

LOCALIDAD:	PARROQUIA:	SECTOR:
Agua de Vaca	Capital Maneiro	Lagunamar
CATEGORÍA:	TIPO:	JERARQUÍA:
Patrimonio Natural	Playa	II
HORARIO:	ACTIVIDADES:	CONDICIÓN:
Lun-Dom / permanente	Sol y Playa	Óptimo

### INFORMACIÓN COMPLEMENTARIA

Acceso libre. Estacionamiento. Sin servicios.

## Playa Juventud.

Código: VE/NE/025

 10°59'58.3"N 63°47'40.0"W

LOCALIDAD:	PARROQUIA:	SECTOR:
Pampatar	Capital Maneiro	La Caranta
CATEGORÍA:	TIPO:	JERARQUÍA:
Patrimonio Natural	Playa	III
HORARIO:	ACTIVIDADES:	CONDICIÓN:
Lun-Dom / permanente	Recreativas de Playa	Conservado

### INFORMACIÓN COMPLEMENTARIA

Acceso libre. Sanitarios. Establecimientos de comida. Toldos y sillas. Estacionamiento. Actividades recreativas programadas.

## Playa Moreno.

Código: VE/NE/026

 10°59'16.9"N 63°48'12.3"W

LOCALIDAD:	PARROQUIA:	SECTOR:
Pampatar	Capital Maneiro	Puerto Moreno
CATEGORÍA:	TIPO:	JERARQUÍA:
Patrimonio Natural	Club Deportivo	II
HORARIO:	ACTIVIDADES:	CONDICIÓN:
Lun-Dom / permanente	Recreativas de Playa	Conservada

### INFORMACIÓN COMPLEMENTARIA

Acceso libre. Sanitarios. Establecimientos de comida y bares. Toldos y sillas. Estacionamiento. Actividades recreativas programadas.

## Playa Pampatar

Código: VE/NE/027

 11°00'15.0"N 63°47'03.4"W

LOCALIDAD:	PARROQUIA:	SECTOR:
Pampatar	Capital Maneiro	Barrio Los Pescadores
CATEGORÍA:	TIPO:	JERARQUÍA:
Patrimonio Natural	Salinas / Lagunas	III
HORARIO:	ACTIVIDADES:	CONDICIÓN:
Lun-Dom / permanente	Visitas Guiadas / Manejo Artesanal	Medianamente conservado

### INFORMACIÓN COMPLEMENTARIA

Aprovechamiento artesanal comunitario de la sal, empaclado y comercialización. No posee servicios complementarios.

## Salinas de Pampatar.

Código: VE/NE/028

 11°00'15.0"N 63°47'03.4"W

LOCALIDAD:	PARROQUIA:	SECTOR:
Pampatar	Capital Maneiro	Barrio Los Pescadores
CATEGORÍA:	TIPO:	JERARQUÍA:
Patrimonio Natural	Salinas / Lagunas	III
HORARIO:	ACTIVIDADES:	CONDICIÓN:
Lun-Dom / permanente	Visitas Guiadas / Manejo Artesanal	Medianamente conservado

### INFORMACIÓN COMPLEMENTARIA

Aprovechamiento artesanal comunitario de la sal, empaclado y comercialización. No posee servicios complementarios.

## Santuario del Santísimo Cristo del Buen Viaje.

Código: VE/NE/029

 10°59'41.3"N 63°48'00.4"W

LOCALIDAD:	PARROQUIA:	SECTOR:
Pampatar	Capital Maneiro	Casco Histórico
CATEGORÍA:	TIPO:	JERARQUÍA:
Patrimonio Cultural e Histórico	Iglesia colonial / Santuario	IV
HORARIO:	ACTIVIDADES:	CONDICIÓN:
Lun-Dom / permanente	Actividades Religiosas	Óptima

### INFORMACIÓN COMPLEMENTARIA

Data del año 1722. Es el segundo santuario religioso más importante después de la Basílica de Nuestra Señora del Valle en el oriente venezolano, motivando peregrinaciones de pescadores de los estado Sucre y Anzoátegui hacia el estado Nueva Esparta.

## Sólo en Margarita Festival.

Código: VE/NE/030

 10°59'27.4"N 63°49'32.6"W

LOCALIDAD:	PARROQUIA:	SECTOR:
Pampatar	Aguirre	C.C. Parque Costa Azul
CATEGORÍA:	TIPO:	JERARQUÍA:
Celebraciones y Eventos Programados	Festival musical	III
FECHA:	ACTIVIDADES:	CONDICIÓN:
Marzo-Abril	Concierto internacional	Óptima

### INFORMACIÓN COMPLEMENTARIA

Sólo en Margarita es un festival musical realizado anualmente en la ciudad de Pampatar, coincidiendo con la temporada de Semana Santa. Esta actividad está generando una corriente turística motivada por la oferta musical del evento.

## Vuelo en Parapente.

Código: VE/NE/031

 10°59'41.3"N 63°48'00.4"W

LOCALIDAD:	PARROQUIA:	SECTOR:
Pampatar	Capital Maneiro	Parcelamiento Ruiz
CATEGORÍA:	TIPO:	JERARQUÍA:
Manifestaciones Artísticas, Folclóricas y Deportivas	Vuelo de Parapente	II
HORARIO:	ACTIVIDADES:	CONDICIÓN:
Lun-Dom / programado	Parapente y Paratrike	Óptima

### INFORMACIÓN COMPLEMENTARIA

Vuelos recreativos. Cursos de Parapente y Paratrike, excursiones de vuelo por las Salinas de Pampatar.





Imagen: Cortesía Waterland

## Waterland Mundo Marino.

**Código:** VE/NE/032

**10°59'29.8"N 63°48'39.3"W**

<b>LOCALIDAD:</b>	<b>PARROQUIA:</b>	<b>SECTOR:</b>
Pampatar	Capital Maneiro	La Caranta
<b>CATEGORÍA:</b>	<b>TIPO:</b>	<b>JERARQUÍA:</b>
Realizaciones Contemporáneas	Acuario / Zoológico	IV
<b>HORARIO:</b>	<b>ACTIVIDADES:</b>	<b>CONDICIÓN:</b>
Lun-Dom / 9:00am a 8:00pm	Parque de Atracciones Interactivo	Conservada

### INFORMACIÓN COMPLEMENTARIA

Acceso libre. Sanitarios. Establecimientos de comida. Estacionamiento. Actividades recreativas programadas.



# MARIÑO

Inventario de Atractivos Turísticos

# ATRATIVOS TURÍSTICOS MUNICIPIO MARIÑO




Imagen: Cortesía @lasantiagomgta

© IESTUR/CTENE.: Inventario de Atractivos Turísticos del Estado Nueva Esparta

## Arco de Inducción Cromática para la Margarita (Cruz -Diez). Código: VE/NE/033

10°58'08.5"N 63°50'08.6"W

<b>LOCALIDAD:</b>	<b>PARROQUIA:</b>	<b>SECTOR:</b>
Porlamar	Capital Mariño	Av. Rómulo Betancourt
<b>CATEGORÍA:</b>	<b>TIPO:</b>	<b>JERARQUÍA:</b>
Patrimonio Cultural e Histórico	Obra Monumental	IV
<b>HORARIO:</b>	<b>ACTIVIDADES:</b>	<b>CONDICIÓN:</b>
Lun-Dom / permanente	Visita	Medianamente Conservado

### INFORMACIÓN COMPLEMENTARIA

Esta obra del Maestro Carlos Cruz-Diez tiene un valor artístico fundamental porque por primera vez integra el elemento agua. Consta de tres arcos interrumpidos de 7 metros de altura en su parte más elevada, fabricado con piezas metálicas, productos de concreto especial y cerámica, que reflejan el juego cromático característico del artista. Inaugurado en 1997.

**Avenida Santiago Mariño.**

Código: VE/NE/034

 10°57'43.7"N 63°50'35.9"W

LOCALIDAD:	PARROQUIA:	SECTOR:
Porlamar	Capital Mariño	Urbanización Táchira
CATEGORÍA:	TIPO:	JERARQUÍA:
Realizaciones Contemporáneas	Corredor comercial/gastrómico	II
HORARIO:	ACTIVIDADES:	CONDICIÓN:
Lun-Dom / 5:00am a 12:00am	Gastronomía / Tiendas	Conservado

**INFORMACIÓN COMPLEMENTARIA**

Corredor gastronómico y diversión nocturno. Paseo peatonal de compras.

**Bulevares Guevara/Gómez.**

Código: VE/NE/035

 10°59'16.9"N 63°48'12.3"W

LOCALIDAD:	PARROQUIA:	SECTOR:
Porlamar	Capital Mariño	Centro
CATEGORÍA:	TIPO:	JERARQUÍA:
Realizaciones Contemporáneas	Boulevard	II
HORARIO:	ACTIVIDADES:	CONDICIÓN:
Lun-Sáb / 8:00am a 4:00pm	Comercial	Medianamente Conservado

**INFORMACIÓN COMPLEMENTARIA**

Acceso libre. Comercios y Multiservicios. Sanitarios. Establecimientos de comida y bares. Estacionamiento.

**Casa de la Cultura Pueblo de la Mar Ramón Vásquez Brito.** Código: VE/NE/036
 10°58'08.9"N 63°50'10.3"W

LOCALIDAD:	PARROQUIA:	SECTOR:
Porlamar	Capital Mariño	Avenida Rómulo Betancourt
CATEGORÍA:	TIPO:	JERARQUÍA:
Realizaciones Contemporáneas	Museo / Anfiteatro	I
HORARIO:	ACTIVIDADES:	CONDICIÓN:
Lun-Dom / 8:00am a 4:00pm	Culturales / Recreativas	Conservado

**INFORMACIÓN COMPLEMENTARIA**

Acceso libre. Sanitarios. Estacionamiento. Actividades recreativas y exhibiciones programadas.

## Centro Comercial La Vela.

Código: VE/NE/037

 10°58'46.9"N 63°49'14.8"W

<b>LOCALIDAD:</b>	<b>PARROQUIA:</b>	<b>SECTOR:</b>
Porlamar	Capital Mariño	Costa Azul
<b>CATEGORÍA:</b>	<b>TIPO:</b>	<b>JERARQUÍA:</b>
Realizaciones Contemporáneas	Mall	III
<b>HORARIO:</b>	<b>ACTIVIDADES:</b>	<b>CONDICIÓN:</b>
Lun-Dom / 9:00am a 9:00pm	Tiendas/Market/Comida/Recreac	Óptimo

### INFORMACIÓN COMPLEMENTARIA

Centro de gastronomía, tiendas, gimnasio, farmacias, súpermercado, sanitarios, bancos, tiendas por departamento. Estacionamiento.

## Corredor Gastronómico Costa Azul.

Código: VE/NE/038

 10°59'33.2"N 63°49'58.2"W

<b>LOCALIDAD:</b>	<b>PARROQUIA:</b>	<b>SECTOR:</b>
Porlamar	Capital Mariño	Costa Azul (Calles Los Uveros /Urape)
<b>CATEGORÍA:</b>	<b>TIPO:</b>	<b>JERARQUÍA:</b>
Realizaciones Contemporáneas	Corredor gastronómico	III
<b>HORARIO:</b>	<b>ACTIVIDADES:</b>	<b>CONDICIÓN:</b>
Lun-Dom / 8:00am a 10:00pm	Restaurantes/Fast Food/Tiendas	Óptima

### INFORMACIÓN COMPLEMENTARIA

Corredor gastronómico con más de 15 restaurantes con una oferta de gastronomía internacional, nacional y local. Servicios que oscilan entre comida rápida a comida internacional gourmet.

## Día del Guaiquerí (El Poblado-Palguarime-Cruz Grande).

Código: VE/NE/039

 10°58'16.6"N 63°51'35.7"W

<b>LOCALIDAD:</b>	<b>PARROQUIA:</b>	<b>SECTOR:</b>
Porlamar	Capital Mariño	Caserío Fajardo
<b>CATEGORÍA:</b>	<b>TIPO:</b>	<b>JERARQUÍA:</b>
Eventos y Celebraciones Programados	Celebración Tradicional	II
<b>FECHA:</b>	<b>ACTIVIDADES:</b>	<b>CONDICIÓN:</b>
9 de septiembre	Peregrinación / Culto religioso	Medianamente conservado

### INFORMACIÓN COMPLEMENTARIA

Los Waikerí o Guaiqueríes cuyo vocablo significa "hombre", son un pueblo indígena que habitan mayoritariamente en el Municipio Mariño del estado Nueva Esparta. Cada 9 de septiembre, el gentilicio Guaiquerí se reúne para rendir homenaje a la Virgen del Valle.

**Dos Volúmenes Verticales y uno Horizontal (talla directa).****Código:** VE/NE/040 10°57'20.9"N 63°51'01.9"W

LOCALIDAD:	PARROQUIA:	SECTOR:
Porlamar	Capital Mariño	Boulevard Guevara
CATEGORÍA:	TIPO:	JERARQUÍA:
Patrimonio Cultural e Histórico	Escultura en piedra	II
HORARIO:	ACTIVIDADES:	CONDICIÓN:
Lun-Dom / permanente	Visita	Deteriorado

**INFORMACIÓN COMPLEMENTARIA**

Acceso libre. Francisco Narvaez, escultor Margariteño, en el año 1971 realiza la obra "Dos Volúmenes Verticales y Uno Horizontal" en piedra de Cumarebo (talla directa) para el Bulevar Guevara de Porlamar, cuyas medidas son: 130 x 260 x 210 cm.

**Escultura La Ronda (Patrimonio Municipal).****Código:** VE/NE/041 10°57'23.7"N 63°51'02.6"W

LOCALIDAD:	PARROQUIA:	SECTOR:
Porlamar	Capital Mariño	Centro
CATEGORÍA:	TIPO:	JERARQUÍA:
Patrimonio Cultural e Histórico	Escultura	III
HORARIO:	ACTIVIDADES:	CONDICIÓN:
Lun-Dom / permanente	Visita	Medianamente conservado

**INFORMACIÓN COMPLEMENTARIA**

Acceso libre. Obra vaciada en bronce, dimensiones 2.20 x 2.60 x 1.20 mts.: Alto, Largo y Profundidad. Integrada por 4 figuras de gran formato, formadas por niñas tomadas de las manos, representado el baile folclórico de la región, llamado el Sepe-Serepe.

**Iglesia San Nicolás de Bari.****Código:** VE/NE/042 10°57'23.1"N 63°51'00.9"W

LOCALIDAD:	PARROQUIA:	SECTOR:
Porlamar	Capital Mariño	Centro
CATEGORÍA:	TIPO:	JERARQUÍA:
Patrimonio Cultural e Histórico	Iglesia	III
HORARIO:	ACTIVIDADES:	CONDICIÓN:
Lun-Dom / 7:00am a 5:00pm	Actividades Religiosas	Conservada

**INFORMACIÓN COMPLEMENTARIA**

La primitiva iglesia de Porlamar fue destruida por piratas franceses en el año 1555. En el año 1853 empiezan la construcción de un nuevo Templo que fue concebido en un estilo neogótico. El 21 de septiembre de 1906 se celebró la primera misa en el templo

## Iglesia de El Poblado (Virgen del Valle de los Guaiqueríes). Código: VE/NE/043

 10°57'23.1"N 63°51'00.9"W

LOCALIDAD:	PARROQUIA:	SECTOR:
El Poblado (Comunidad Indígena)	Capital Mariño	Centro
CATEGORÍA:	TIPO:	JERARQUÍA:
Patrimonio Cultural e Histórico	Iglesia	II
HORARIO:	ACTIVIDADES:	CONDICIÓN:
Lun-Dom / 7:00am a 5:00pm	Actividades Religiosas	Conservada

### INFORMACIÓN COMPLEMENTARIA

La imagen sagrada que hoy se venera data del año 1950, entregada por los Frailes Carmelitas a la comunidad indígena de El Poblado. La peregrinación al Valle del Espíritu Santo por los guaiqueríes un día distinto al 8 de septiembre, remonta a la colonia.

## Laguna El Morro (Laguna Blanca). Código: VE/NE/044

 10°57'20.3"N 63°49'12.2"W

LOCALIDAD:	PARROQUIA:	SECTOR:
Porlamar	Capital Mariño	Morro El Palmar
CATEGORÍA:	TIPO:	JERARQUÍA:
Patrimonio Natural	Laguna	III
HORARIO:	ACTIVIDADES:	CONDICIÓN:
Lun-Sáb / 8:00am a 4:00pm	Kayak/Observación Aves	Medianamente Conservado

### INFORMACIÓN COMPLEMENTARIA

Acceso libre. Lagunas costaneras (albuferas). En el año 1992, Laguna El Morro fue declarada como Zona Protectora. Avifauna común: flamencos, pelícanos, tijeretas de mar, chicuacos, garzas, playeros blancos.

## Monumento al Marino Nacional El Faro de la Puntilla. Código: VE/NE/045

 10°57'00.9"N 63°50'52.5"W

LOCALIDAD:	PARROQUIA:	SECTOR:
Porlamar	Capital Mariño	Bahía de Porlamar
CATEGORÍA:	TIPO:	JERARQUÍA:
Patrimonio Cultural e Histórico	Monumento / Anfiteatro	II
HORARIO:	ACTIVIDADES:	CONDICIÓN:
Lun-Dom / permanente	Culturales / Recreativas	Medianamente Conservado

### INFORMACIÓN COMPLEMENTARIA

Construido en 1895 en honor al centenario del natalicio del Gran Mariscal de Ayacucho. En 1996 es Decretado Monumento Histórico Municipal. En el año 1998 decretado Monumento al Marino Nacional. Desde el año 2005 es catalogado por el Instituto del Patrimonio Cultural venezolano, como Bien de Interés Cultural. Acceso libre.

## Museo de Arte Contemporáneo Francisco Narváez.

Código: VE/NE/046

 10°57'25.6"N 63°50'50.7"W

LOCALIDAD:	PARROQUIA:	SECTOR:
Porlamar	Capital Mariño	Centro / Calle Igualdad
CATEGORÍA:	TIPO:	JERARQUÍA:
Patrimonio Cultural e Histórico	Museo	IV
HORARIO:	ACTIVIDADES:	CONDICIÓN:
Mar-Sáb / 9:00am a 2:00pm	Visitas guiadas / Exhibiciones	Conservado

### INFORMACIÓN COMPLEMENTARIA

Fundado en 1979. Alberga obras de artistas margariteños ganadores del Premio Nacional de Artes Plásticas como Carlos González Bogen, Ramón Vásquez Brito, Omar Carreño y Francisco Narváez, este último es uno de los más grandes escultores de Venezuela

## Paseo del Mar.

Código: VE/NE/047

 10°57'28.9"N 63°50'30.6"W

LOCALIDAD:	PARROQUIA:	SECTOR:
Porlamar	Capital Mariño	Bella Vista
CATEGORÍA:	TIPO:	JERARQUÍA:
Realizaciones Contemporáneas	Paseo recreativo	II
HORARIO:	ACTIVIDADES:	CONDICIÓN:
Lun-Dom / permanente	Actividades Recreativas	Conservada

### INFORMACIÓN COMPLEMENTARIA

El Paseo del Mar cuenta con áreas verdes, caminerías, ciclovías y áreas para patinaje. Gimnasio a cielo abierto. Actividades recreativas programadas.

## Playa Bella Vista (Bahía de Guaragua).

Código: VE/NE/048

 10°57'23.5"N 63°50'23.6"W

LOCALIDAD:	PARROQUIA:	SECTOR:
Porlamar	Capital Mariño	Bella Vista
CATEGORÍA:	TIPO:	JERARQUÍA:
Patrimonio Natural	Playa	II
HORARIO:	ACTIVIDADES:	CONDICIÓN:
Lun-Dom / permanente	Recreativas de Playa / Marina	Medianamente Conservada.

### INFORMACIÓN COMPLEMENTARIA

Acceso libre. Sanitarios. Establecimientos de comida. Toldos y sillas. Estacionamiento. Actividades recreativas programadas.



## Playa Concorde / Marina del Concorde.

Código: VE/NE/049

 10°57'05.8"N 63°49'32.2"W

<b>LOCALIDAD:</b>	<b>PARROQUIA:</b>	<b>SECTOR:</b>
Porlamar	Capital Mariño	Punta Concorde
<b>CATEGORÍA:</b>	<b>TIPO:</b>	<b>JERARQUÍA:</b>
Patrimonio Natural / Realizaciones Contemp.	Playa / Marina	II
<b>HORARIO:</b>	<b>ACTIVIDADES:</b>	<b>CONDICIÓN:</b>
Lun-Dom / permanente	Recreativas de Playa / Muelle	Conservada

### INFORMACIÓN COMPLEMENTARIA

Acceso libre. Es un playa con características exclusivas, sirve de anclaje a una marina turística (yates y lanchas). Los fines de semana tiene una intensa vida nocturna (bares, restaurantes y discotecas).

## Playa El Hilton / Marina del Venetur.

Código: VE/NE/050

 10°58'45.7"N 63°49'02.8"W

<b>LOCALIDAD:</b>	<b>PARROQUIA:</b>	<b>SECTOR:</b>
Porlamar	Capital Mariño	Costa Azul
<b>CATEGORÍA:</b>	<b>TIPO:</b>	<b>JERARQUÍA:</b>
Patrimonio Natural / Realizaciones Contemp.	Playa / Marina	II
<b>HORARIO:</b>	<b>ACTIVIDADES:</b>	<b>CONDICIÓN:</b>
Lun-Dom / permanente	Recreativas de Playa / Muelle	Conservada

### INFORMACIÓN COMPLEMENTARIA

Acceso libre. Es un playa con características exclusivas, sirve de anclaje a una marina turística (yates y lanchas). Los fines de semana tiene una intensa vida nocturna (bares, restaurantes y discotecas).

## Playa El Morro.

Código: VE/NE/051

 10°57'12.0"N 63°49'39.5"W

<b>LOCALIDAD:</b>	<b>PARROQUIA:</b>	<b>SECTOR:</b>
Porlamar	Capital Mariño	Cerro El Morro
<b>CATEGORÍA:</b>	<b>TIPO:</b>	<b>JERARQUÍA:</b>
Patrimonio Natural	Playa	I
<b>HORARIO:</b>	<b>ACTIVIDADES:</b>	<b>CONDICIÓN:</b>
Lun-Dom / permanente	Recreativas de Playa	Medianamente Conservada

### INFORMACIÓN COMPLEMENTARIA

Acceso libre. Es un playa con difícil acceso.

## Playa La Caracola.

Código: VE/NE/052

 10°57'25.0"N 63°49'04.6"W

LOCALIDAD:	PARROQUIA:	SECTOR:
Porlamar	Capital Mariño	El Morro
CATEGORÍA:	TIPO:	JERARQUÍA:
Patrimonio Natural .	Playa / Boulevard	III
HORARIO:	ACTIVIDADES:	CONDICIÓN:
Lun-Dom / permanente	Recreativas de Playa / Deportivas	Medianamente Conservada

### INFORMACIÓN COMPLEMENTARIA

Acceso libre. Es un playa con características exclusivas, se realizan prácticas deportivas. Ciclovia. No cuenta con servicios complementarios.

## Playa Valdez (Muelle El Morro).

Código: VE/NE/053

 10°56'52.3"N 63°49'02.8"W

LOCALIDAD:	PARROQUIA:	SECTOR:
Porlamar	Capital Mariño	Cerro El Morro
CATEGORÍA:	TIPO:	JERARQUÍA:
Patrimonio Natural	Playa	I
HORARIO:	ACTIVIDADES:	CONDICIÓN:
Lun-Dom / permanente	Recreativas de Playa	Medianamente Conservada

### INFORMACIÓN COMPLEMENTARIA

Acceso libre. Es un playa con difícil acceso.

## Plaza Bolívar de Porlamar.

Código: VE/NE/054

 10°57'23.6"N 63°51'03.5"W

LOCALIDAD:	PARROQUIA:	SECTOR:
Porlamar	Capital Mariño	Centro
CATEGORÍA:	TIPO:	JERARQUÍA:
Patrimonio Cultural e Histórico	Plaza	II
HORARIO:	ACTIVIDADES:	CONDICIÓN:
Lun-Dom / permanente	Recreativas	Conservada

### INFORMACIÓN COMPLEMENTARIA

Acceso libre. En 1903, fue bautizada como Plaza San Nicolás de Bari, en honor al patrono de la ciudad. El 12 de octubre de 1921 cambió el nombre a Plaza Bolívar. El escultor caraqueño Rafael La Cova, fue el encargado de esculpir al prócer que hoy en día reposa en la plaza. Francisco Narváez diseñó el monumento que sostiene la pieza, mientras que Pablo Norberto González fue designado maestro de la obra. El 14 de marzo de 1945, el presidente Medina Angarita llegó a la isla para inaugurar la estatua.



Imagen: Cortesía @jdvocalan

## Sirena de Porlamar (escultura en bronce).

Código: VE/NE/055

 10°57'11.0"N 63°51'37.4"W

<b>LOCALIDAD:</b>	<b>PARROQUIA:</b>	<b>SECTOR:</b>
Porlamar	Capital Mariño	Av, Juan Bautista Arismendi
<b>CATEGORÍA:</b>	<b>TIPO:</b>	<b>JERARQUÍA:</b>
Patrimonio Cultural e Histórico	Escultura	II
<b>HORARIO:</b>	<b>ACTIVIDADES:</b>	<b>CONDICIÓN:</b>
Lun-Dom / Permanente	Visita	Medianamente Conservada

### INFORMACIÓN COMPLEMENTARIA

Considerada símbolo de Porlamar. Escultura, replica de la existente en el Palacio de la Tullerías en París (Francia), esculpida en bronce, donada a Porlamar por los hermanos Rosenthal, comerciantes franceses. Su inauguración fue el 1° de enero de 1905.



# GARCÍA

Inventario de Atractivos Turísticos

# ATRATIVOS TURÍSTICOS MUNICIPIO GARCÍA



Imagen: Cortesía

© IESTUR/CTENE : Inventario de Atractivos Turísticos del Estado Nueva Esparta

## Basílica Menor Nuestra Señora del Valle.

Código: VE/NE/056

10°58'59.7"N 63°52'58.5"W

<b>LOCALIDAD:</b>	<b>PARROQUIA:</b>	<b>SECTOR:</b>
El Valle del Espíritu Santo	Capital García	Centro Histórico
<b>CATEGORÍA:</b>	<b>TIPO:</b>	<b>JERARQUÍA:</b>
Patrimonio Cultural e Histórico	Basílica	IV
<b>HORARIO:</b>	<b>ACTIVIDADES:</b>	<b>CONDICIÓN:</b>
Lun-Dom / 7:00am a 5:00pm	Actividades Religiosas	Óptima

### INFORMACIÓN COMPLEMENTARIA

Construida en 1894. En el año 1995 fue declarada Basílica Menor, por el Papa Juan Pablo II. Está cercano a servicios de alojamiento, restaurantes, transporte, playas, templos. Tiene cobertura telefónica. Accesibilidad terrestre en óptimas condiciones. Atractivo bajo administración municipal.

## Cerro El Piache.

Código: VE/NE/057

 10°58'14.6"N 63°52'46.9"W

LOCALIDAD:	PARROQUIA:	SECTOR:
El Valle del Espíritu Santo	Capital García	El Piache
CATEGORÍA:	TIPO:	JERARQUÍA:
Patrimonio Natural	Montaña	II
HORARIO:	ACTIVIDADES:	CONDICIÓN:
Lun-Dom / permanente	Senderismo/Climbing/Espeleología	Conservado

### INFORMACIÓN COMPLEMENTARIA

"Piache" significa Chamán, curandero o brujo en lengua indígena. Sitio emblemático por sus leyendas indígenas asociadas al Pueblo Guaiquerí. Su punto más alto se eleva a 350 msnm Su uso turístico y recreativo está localizado en la fachada norte del cerro orientado al Valle del Espíritu Santo. Es un sitio frecuentado por senderistas, escaladores y espeleólogos.

## Cueva del Piache.

Código: VE/NE/058

 10°58'14.9"N 63°52'46.8"W

LOCALIDAD:	PARROQUIA:	SECTOR:
Cerro El Piache	Capital García	El Piache
CATEGORÍA:	TIPO:	JERARQUÍA:
Patrimonio Natural	Cueva / Santuario Indígena	II
HORARIO:	ACTIVIDADES:	CONDICIÓN:
Lun-Dom / permanente	Senderismo/Espeleología/Escalada	Conservada

### INFORMACIÓN COMPLEMENTARIA

## Estadio Nueva Esparta ( Estadio Guatamare de Porlamar).

Código: VE/NE/059

 10°58'33.1"N 63°51'54.7"W

LOCALIDAD:	PARROQUIA:	SECTOR:
Guatamare	Capital García	Av. Rafael Fucho Tovar
CATEGORÍA:	TIPO:	JERARQUÍA:
Realizaciones Contemporáneas	Estadio de Béisbol	II
HORARIO:	ACTIVIDADES:	CONDICIÓN:
Lun-Vie / visitas programadas	Práctica Béisbol	Óptima

### INFORMACIÓN COMPLEMENTARIA

Capacidad de 18 mil espectadores. Sede del equipo local Bravos de Margarita. Sede de la Serie del Caribe temporadas 2010 y 2014.

## Festividades de la Virgen del Valle.

Código: VE/NE/060

 10°59'00.2"N 63°52'58.8"W

LOCALIDAD:	PARROQUIA:	SECTOR:
El Valle del Espíritu Santo	Capital García	Centro Histórico
CATEGORÍA:	TIPO:	JERARQUÍA:
Celebraciones y Eventos Programados	Fiestas Religión	IV
HORARIO:	ACTIVIDADES:	CONDICIÓN:
2 al 9 septiembre (anual)	Peregrinación / Eucaristías / Fiestas	Conservada

### INFORMACIÓN COMPLEMENTARIA

Cada 8 de septiembre, millones de feligreses en Venezuela celebran a la Virgen del Valle patrona de los mares y de los pescadores, así como de la región oriental venezolana, en los estados Nueva Esparta, Monagas, Anzoátegui, Sucre, Delta Amacuro y Bolívar.

## Mercado Municipal de Conejeros.

Código: VE/NE/061

 10°57'43.8"N 63°52'02.4"W

LOCALIDAD:	PARROQUIA:	SECTOR:
Conejeros	Capital García	Av. José Asunción Ramírez
CATEGORÍA:	TIPO:	JERARQUÍA:
Realizaciones Contemporáneas	Mercado	II
HORARIO:	ACTIVIDADES:	CONDICIÓN:
Lun-Dom / 5:00am a 3:00pm	Compras / Gastronómicas	Medianamente Conservado

### INFORMACIÓN COMPLEMENTARIA

Acceso libre. Es un mercado de gran fama en toda Venezuela. Centro de distribución de mayoristas de productos de manufactura. Es uno de los sitios más demandados para desayunos criollos margariteños.

## Monumento Natural Laguna de Las Marites.

Código: VE/NE/062

 10°57'12.0"N 63°49'39.5"W

LOCALIDAD:	PARROQUIA:	SECTOR:
San Antonio	Francisco Fajardo	San Antonio Sur
CATEGORÍA:	TIPO:	JERARQUÍA:
Patrimonio Natural	Laguna	III
HORARIO:	ACTIVIDADES:	CONDICIÓN:
Lun-Dom / permante	Remo / Senderismo / Observ. Aves	Conservada

### INFORMACIÓN COMPLEMENTARIA

Acceso semi-restringido. Administrado por INPARQUES. Declarada Monumento Nacional en 1974, cuenta con caños, constituyendo las dos albuferas de mayor extensión en la isla de Margarita. Es hábitat de la única población de Caimán de la Costa, especie amenazada.

## Museo Casa Natal General Santiago Mariño.

Código: VE/NE/063

 10°59'02.7"N 63°53'05.4"W

LOCALIDAD:	PARROQUIA:	SECTOR:
El Valle del Espíritu Santo	Capital García	Centro Histórico
CATEGORÍA:	TIPO:	JERARQUÍA:
Patrimonio Cultural e Histórico	Museo	I
HORARIO:	ACTIVIDADES:	CONDICIÓN:
Lun-Vie / 8am a 4:00pm	Visita Guiada	Medianamente Conservada

### INFORMACIÓN COMPLEMENTARIA

En la actualidad esta casa-museo es un espacio abierto a la cultura, las bellas artes y promoción de los artistas plásticos contemporáneos. Se localiza en un callejón adyacente a la Basílica de la Virgen del Valle.

## Museo Diocesano de la Virgen del Valle.

Código: VE/NE/064

 10°58'57.3"N 63°53'04.5"W

LOCALIDAD:	PARROQUIA:	SECTOR:
El Valle del Espíritu Santo	Capital García	Centro Histórico
CATEGORÍA:	TIPO:	JERARQUÍA:
Patrimonio Cultural e Histórico	Museo	II
HORARIO:	ACTIVIDADES:	CONDICIÓN:
Lun-Domingo/ 9:00am a 3:00pm	Visitas Guiadas Temáticas	Conservada

### INFORMACIÓN COMPLEMENTARIA

Resguarda una exposición de vestidos, joyas, coronas, monedas, reliquias y obsequios en oro, plata y bronce entregados como ofrendas por devotos que pagan promesas o milagros realizados por la Virgen del Valle.

## Parador Bulevar de las Empanadas del Valle.

Código: VE/NE/065

 10°58'59.7"N 63°53'02.0"W

LOCALIDAD:	PARROQUIA:	SECTOR:
El Valle del Espíritu Santo	Capital García	Centro Histórico
CATEGORÍA:	TIPO:	JERARQUÍA:
Manifestaciones Artísticas, Folclóricas y Deportivas	Gastronomía	II
HORARIO:	ACTIVIDADES:	CONDICIÓN:
Lun-Dom / 8:00am a 4:00pm	Empanadas / Feria de Comida	Medianamente Conservado

### INFORMACIÓN COMPLEMENTARIA

Feria de comida. Sanitarios. Estacionamiento.



## Parque Nacional Cerro El Copey (Sur).

Código: VE/NE/066

 10°59'40.3"N 63°53'17.1"W

LOCALIDAD:	PARROQUIA:	SECTOR:
El Valle del Espíritu Santo	Capital García	La Sierra (zona sur)
CATEGORÍA:	TIPO:	JERARQUÍA:
Patrimonio Natural	Parque Nacional	IV
HORARIO:	ACTIVIDADES:	CONDICIÓN:
Lun-Dom / 8:00am a 4:00pm	Senderismo/Trekking/Observación	Conservado

### INFORMACIÓN COMPLEMENTARIA

Comprende una superficie de 7.130 Ha. de terrenos montañosos rodeados de valles y planicies. De gran importancia ecológica, es la mayor reserva de recursos hídricos y concentra la mayor humedad de la isla y las más densas coberturas vegetales arbóreas y arbustivas. Tiene el reservorio de fauna y flora endémica del estado Nueva Esparta. Se accede con permiso de INPARQUES.

## Playa La Isleta.

Código: VE/NE/067

 10°53'17.1"N 63°54'29.1"W

LOCALIDAD:	PARROQUIA:	SECTOR:
La Isleta	Francisco Fajardo	La Isleta
CATEGORÍA:	TIPO:	JERARQUÍA:
Patrimonio Natural	Playa	II
HORARIO:	ACTIVIDADES:	CONDICIÓN:
Lun-Dom / permanente	Recreativas / Esquí y Moto Náutica	Conservada

### INFORMACIÓN COMPLEMENTARIA

Acceso libre. Sanitarios. Establecimientos de comida. Toldos y sillas. Estacionamiento. Actividades recreativas programadas.

## Punta Mosquito (Playa).

Código: VE/NE/068

 10°53'01.6"N 63°53'49.7"W

LOCALIDAD:	PARROQUIA:	SECTOR:
La Isleta	Francisco Fajardo	Punta Mosquito
CATEGORÍA:	TIPO:	JERARQUÍA:
Patrimonio Natural	Playa	II
HORARIO:	ACTIVIDADES:	CONDICIÓN:
Lun-Dom / permanente	Recreativas de Playa	Conservada

### INFORMACIÓN COMPLEMENTARIA

Acceso libre. Sanitarios. Establecimientos de comida. Toldos y sillas. Estacionamiento. Actividades recreativas programadas.



# ARISMENDI

Inventario de Atractivos Turísticos

# ATRATIVOS TURÍSTICOS MUNICIPIO ARISMENDI



Imagen Cortesía @cherrique.rc

© IESTUR/CTENE : Inventario de Atrativos Turísticos del Estado Nueva Esparta

## Bulevar 5 de julio.

Código: VE/NE/069

 11°01'46.6"N 63°51'59.0"W

<b>LOCALIDAD:</b>	<b>PARROQUIA:</b>	<b>SECTOR:</b>
La Asunción	Arsimendi	Casco Histórico
<b>CATEGORÍA:</b>	<b>TIPO:</b>	<b>JERARQUÍA:</b>
Patrimonio Cultural e Histórico	Casco Histórico	II
<b>HORARIO:</b>	<b>ACTIVIDADES:</b>	<b>CONDICIÓN:</b>
Lun-Dom / permanente	Gastronomía / Artesanía	Conservado

### INFORMACIÓN COMPLEMENTARIA

Corredor gastronómico y diversión nocturno. Paseo peatonal artesanal.

## Casa de La Cultura Monseñor Eugenio Navarro.

Código: VE/NE/070

 11°01'47.9"N 63°52'03.0"W

LOCALIDAD:	PARROQUIA:	SECTOR:
La Asunción	Arismendi	Casco Histórico
CATEGORÍA:	TIPO:	JERARQUÍA:
Patrimonio Cultural e Histórico	Museo / Auditorio	I
HORARIO:	ACTIVIDADES:	CONDICIÓN:
Lun-Vie / 8:00am a 5:00pm	Visitas Guiadas / Culturales	Medianamente Conservada

### INFORMACIÓN COMPLEMENTARIA

Destaca un patio central con una Armadura de Plata. Posee una muestra de piezas precolombinas. Es epicentro de actividades culturales y artísticas.

## Casa del Maestro de La Asunción.

Código: VE/NE/071

 11°01'34.6"N 63°51'33.5"W

LOCALIDAD:	PARROQUIA:	SECTOR:
La Asunción	Arismendi	La Portada
CATEGORÍA:	TIPO:	JERARQUÍA:
Patrimonio Cultural e Histórico	Obra arquitectónica	I
HORARIO:	ACTIVIDADES:	CONDICIÓN:
Lun-Vie / 8:00am a 5:00pm	Visitas Guiadas	Medianamente Conservada

### INFORMACIÓN COMPLEMENTARIA

Obra del arquitecto Manuel Terrén Vilá construida a la mitad del siglo XX, con fines recreativos y culturales. Esta obra tiene la particularidad de que tiene forma de piano cola, lo cual se puede apreciar desde vista aérea. Se encuentra a la entrada de La Asunción.

## Casco Histórico de La Asunción.

Código: VE/NE/072

 11°01'37.3"N 63°52'02.0"W

LOCALIDAD:	PARROQUIA:	SECTOR:
La Asunción	Arismendi	Casco Histórico
CATEGORÍA:	TIPO:	JERARQUÍA:
Patrimonio Cultural e Histórico	Castillo / Monumento Nacional	III
HORARIO:	ACTIVIDADES:	CONDICIÓN:
Mar-Sáb / 11:00am a 5:00pm	Visitas Guiadas	Conservado

### INFORMACIÓN COMPLEMENTARIA

Declarado Monumento Histórico de la Nación en 1976.

## Castillo Santa Rosa (Fuerte de Santa Rosa de La Eminencia). Código: VE/NE/073

 11°01'37.3"N 63°52'02.0"W

<b>LOCALIDAD:</b>	<b>PARROQUIA:</b>	<b>SECTOR:</b>
La Asunción	Arismendi	Cantarrana
<b>CATEGORÍA:</b>	<b>TIPO:</b>	<b>JERARQUÍA:</b>
Patrimonio Cultural e Histórico	Castillo / Monumento Nacional	IV
<b>HORARIO:</b>	<b>ACTIVIDADES:</b>	<b>CONDICIÓN:</b>
Mar-Sáb / 11:00am a 5:00pm	Visitas Guiadas	Medianamente Conservado

### INFORMACIÓN COMPLEMENTARIA

Construido en el siglo XVI. Lugar de calabozo de la heroína patriota Luisa Cáceres de Arismendi durante tres meses Acceso libre. Accesibilidad en óptimas condiciones. Aunque es Monumento Histórico Nacional (1965) es un bien bajo administración estatal.

## Catedral de Nuestra Señora de La Asunción. Código: VE/NE/074

 11°01'47.1"N 63°52'00.1"W

<b>LOCALIDAD:</b>	<b>PARROQUIA:</b>	<b>SECTOR:</b>
La Asunción	Arismendi	Casco Histórico
<b>CATEGORÍA:</b>	<b>TIPO:</b>	<b>JERARQUÍA:</b>
Patrimonio Cultural e Histórico	Catedral / Monumento Nacional	IV
<b>HORARIO:</b>	<b>ACTIVIDADES:</b>	<b>CONDICIÓN:</b>
Lun-Dom / 7:00am a 5:00pm	Oficios Religiosos /Vistas Guiadas	Óptima

### INFORMACIÓN COMPLEMENTARIA

Cuatro siglos y medio de construida. Es la segunda iglesia más antigua de Venezuela. Su campanario data del siglo XVI único en el país. Fue declarada Monumento Histórico Nacional en 1960.

## Cerro Matasiete (Guayatamo) (Monumento Natural). Código: VE/NE/075

 11°02'04.3"N 63°50'56.0"W

<b>LOCALIDAD:</b>	<b>PARROQUIA:</b>	<b>SECTOR:</b>
Cerro Matasiete	Arismendi	Cocheima
<b>CATEGORÍA:</b>	<b>TIPO:</b>	<b>JERARQUÍA:</b>
Patrimonio Natural	Montaña	IV
<b>HORARIO:</b>	<b>ACTIVIDADES:</b>	<b>CONDICIÓN:</b>
Lun-Domingo/ Permanente	Senderismo/Trekking/Climbing	Conservada

### INFORMACIÓN COMPLEMENTARIA

Mide aproximadamente 660 metros de altura. Desde 1974 es un área protegida que forma parte del Monumento Natural Cerro Matasiete y Guayamurí.

## Gimnasio ciudad de La Asunción.

Código: VE/NE/076

 11°01'31.9"N 63°51'23.6"W

LOCALIDAD:	PARROQUIA:	SECTOR:
La Asunción	Arismendi	La Portada
CATEGORÍA:	TIPO:	JERARQUÍA:
Realización Contemporánea	Gimnasio cubierto multiusos	II
HORARIO:	ACTIVIDADES:	CONDICIÓN:
Lun-Dom / 8:00am a 4:00pm	Baloncesto / Gimnasia	Conservado

### INFORMACIÓN COMPLEMENTARIA

Es la sede del equipo de la Liga Profesional de Baloncesto Guaiqueríes de Margarita. Tiene una capacidad aproximada para albergar a 10 000 espectadores<sup>1</sup> y puede ser usado para varios deportes de equipos colectivos. En 2014 se realizó allí el suramericano de baloncesto.

## Mirador La Sierra.

Código: VE/NE/077

 11°00'43.3"N 63°53'05.8"W

LOCALIDAD:	PARROQUIA:	SECTOR:
Parque Nacional Cerro El Copey	Arismendi	La Sierra
CATEGORÍA:	TIPO:	JERARQUÍA:
Patrimonio Natural	Parque Nacional	II
HORARIO:	ACTIVIDADES:	CONDICIÓN:
Lun-Dom / 8:00am a 4:00pm	Visitas Guiadas / Interpretación	Conservada

### INFORMACIÓN COMPLEMENTARIA

Excelente para la recreación y distracción, con un mirador hermosísimo desde el cual se puede observar el 80% de la Isla de Margarita si se sube hasta las antenas.

## Monumento Histórico Batalla de Matasiete.

Código: VE/NE/078

 11°02'13.9"N 63°51'06.6"W

LOCALIDAD:	PARROQUIA:	SECTOR:
La Asunción	Arismendi	Cerro Matasiete
CATEGORÍA:	TIPO:	JERARQUÍA:
Patrimonio Cultural e Histórico	Columna Ática	II
HORARIO:	ACTIVIDADES:	CONDICIÓN:
Lun-Dom / permanente	Visitas Guiadas	Conservado

### INFORMACIÓN COMPLEMENTARIA

Conmemora la gloriosa gesta de Matasiete, el 31 de julio de 1817, donde se logra sellar la independencia de la Provincia de Margarita.

## Museo Nueva Cádiz.

Código: VE/NE/079

 11°01'48.5"N 63°52'02.2"W

<b>LOCALIDAD:</b>	<b>PARROQUIA:</b>	<b>SECTOR:</b>
La Asunción	Arismendi	Casco Histórico
<b>CATEGORÍA:</b>	<b>TIPO:</b>	<b>JERARQUÍA:</b>
Patrimonio Cultural e Histórico	Museo	II
<b>HORARIO:</b>	<b>ACTIVIDADES:</b>	<b>CONDICIÓN:</b>
Mar-Sáb / 11:00am a 5:00pm	Visitas Guiadas	Medianamente conservado

### INFORMACIÓN COMPLEMENTARIA

Casona Colonial para el uso de ayuntamiento y cárcel data del año 1612. en 1954 se declara Museo Nueva Cádiz en honor a la Isla de Cubagua, lugar visitado por Colón en su tercer viaje en 1948.

## Palacio Legislativo de La Asunción (Convento Franciscano). Código: VE/NE/080

 11°01'44.6"N 63°51'52.0"W

<b>LOCALIDAD:</b>	<b>PARROQUIA:</b>	<b>SECTOR:</b>
La Asunción	Arismendi	Casco Histórico
<b>CATEGORÍA:</b>	<b>TIPO:</b>	<b>JERARQUÍA:</b>
Patrimonio Cultural e Histórico	Edificio Colonial	II
<b>HORARIO:</b>	<b>ACTIVIDADES:</b>	<b>CONDICIÓN:</b>
Lun-Vie / visitas programadas	Centro legislativo	Conservado

### INFORMACIÓN COMPLEMENTARIA

Edificado como Convento Franciscano entre 1593 y 1617 y después se le dieron diferentes usos con el pasar del tiempo. Actualmente es sede del Palacio Legislativo (asiento del consejo legislativo) del Estado Nueva Esparta. Visitas programadas.

## Parque Nacional Cerro El Copey (norte).

Código: REFVE/NE/066

 10°59'40.3"N 63°53'17.1"W

<b>LOCALIDAD:</b>	<b>PARROQUIA:</b>	<b>SECTOR:</b>
La Asunción	Arismendi	La Sierra (Norte)
<b>CATEGORÍA:</b>	<b>TIPO:</b>	<b>JERARQUÍA:</b>
Patrimonio Natural	Montaña	IV
<b>HORARIO:</b>	<b>ACTIVIDADES:</b>	<b>CONDICIÓN:</b>
Lun-Domingo/ Permanente	Senderismo/Camping/Observación	Conservada

### INFORMACIÓN COMPLEMENTARIA

Comprende una superficie de 7.130 Ha. de terrenos montañosos rodeados de valles y planicies. De gran importancia ecológica, es la mayor reserva de recursos hídricos y concentra la mayor humedad de la isla y las más densas coberturas vegetales arbóreas y arbustivas. Tiene el reservorio de fauna y flora endémica del estado Nueva Esparta. Se accede con permiso de INPARQUES.

## Playa Guacuco.

Código: VE/NE/081

 11°03'14.6"N 63°48'55.2"W

LOCALIDAD:	PARROQUIA:	SECTOR:
Guacuco	Los Barrancos de Fajardo	Playa Guacuco
CATEGORÍA:	TIPO:	JERARQUÍA:
Patrimonio Natural	Playa	III
HORARIO:	ACTIVIDADES:	CONDICIÓN:
Lun-Dom / permanente	Recreativas de Playa	Conservado

### INFORMACIÓN COMPLEMENTARIA

Acceso libre. Sanitarios. Establecimientos de comida. Toldos y sillas. Estacionamiento. Actividades recreativas programadas.

## Puente Colonial de La Asunción (Puente Viejo).

Código: VE/NE/082

 11°01'53.0"N 63°52'05.0"W

LOCALIDAD:	PARROQUIA:	SECTOR:
La Asunción	Arismendi	Casco Histórico
CATEGORÍA:	TIPO:	JERARQUÍA:
Patrimonio Cultural e Histórico	Puente	I
HORARIO:	ACTIVIDADES:	CONDICIÓN:
Lun-Dom / permanente	Tráfico peatonal y vehicular	Medianamente conservado

### INFORMACIÓN COMPLEMENTARIA

Monumento cultural arquitectónico construido en 1614.

## Reloj de Sol de La Asunción (Reloj Equinoccial).

Código: VE/NE/083

 11°01'44.4"N 63°51'52.0"W

LOCALIDAD:	PARROQUIA:	SECTOR:
La Asunción	Arismendi	Casco Histórico
CATEGORÍA:	TIPO:	JERARQUÍA:
Patrimonio Cultural e Histórico	Monumento	I
HORARIO:	ACTIVIDADES:	CONDICIÓN:
Lun-Dom / permanente	Visitas Guiadas	Medianamente conservado

### INFORMACIÓN COMPLEMENTARIA

Este Patrimonio cultural construido en el año 1612, mide de aproximadamente 2 m de alto, cuya base es una columna de concreto armado provista de una punta convexa, donde se apoya un círculo de piedra que tiene grabadas las horas del día en números latinos, y una inscripción que dice: Reloj Equinoccial.



## Ronería La Bodeguita de Pablo (Centro de cata)

Código: VE/NE/084

 11°01'47.0"N 63°51'49.9"W

<b>LOCALIDAD:</b>	<b>PARROQUIA:</b>	<b>SECTOR:</b>
La Asunción	Arismendi	Casco Histórico
<b>CATEGORÍA:</b>	<b>TIPO:</b>	<b>JERARQUÍA:</b>
Manifestaciones Artísticas, Folclóricas y Deportivas	Cata de Ron y Café / Taberna	III
<b>HORARIO:</b>	<b>ACTIVIDADES:</b>	<b>CONDICIÓN:</b>
Lun-Dom / Visitas Programadas	Bar/Cafetería/Catas/Tertulias	Óptima

### INFORMACIÓN COMPLEMENTARIA

Casa Colonial Casco Histórico de La Asunción. Denominado el templo del ron en Margarita.

## Teatro Santa Lucía (Iglesia Mayor).

Código: VE/NE/085

 11°01'51.0"N 63°52'03.8"W

<b>LOCALIDAD:</b>	<b>PARROQUIA:</b>	<b>SECTOR:</b>
La Asunción	Arismendi	Casco Histórico
<b>CATEGORÍA:</b>	<b>TIPO:</b>	<b>JERARQUÍA:</b>
Patrimonio Cultural e Histórico	Teatro	I
<b>HORARIO:</b>	<b>ACTIVIDADES:</b>	<b>CONDICIÓN:</b>
Lun-Vie / 9:00am a 5:00pm	Visitas Guiadas	Medianamente Conservado

### INFORMACIÓN COMPLEMENTARIA

Casona Colonial data del año 1575. Fachada exterior de estilo neoclásico. En 1607 sirvió de Iglesia Mayor de La Asunción.

## Vive La Asunción (Mercado del Arte).

Código: VE/NE/086

 11°01'47.5"N 63°52'01.0"W

<b>LOCALIDAD:</b>	<b>PARROQUIA:</b>	<b>SECTOR:</b>
La Asunción	Arismendi	Casco Histórico
<b>CATEGORÍA:</b>	<b>TIPO:</b>	<b>JERARQUÍA:</b>
Celebraciones y Eventos Programados	Feria Artesanal	II
<b>HORARIO:</b>	<b>ACTIVIDADES:</b>	<b>CONDICIÓN:</b>
Sáb / 5:00pm a 9:00pm	Gastronomía / Artesanía	Conservado

### INFORMACIÓN COMPLEMENTARIA

Corredor gastronómico y diversión nocturno. Paseo peatonal artesanal.



# ANTOLÍN DEL CAMPO

Inventario de Atractivos Turísticos

# ATRATIVOS TURÍSTICOS MUNICIPIO ANTOLÍN DEL CAMPO




Imagen: Cortesía

© IESTUR/CTENE: Inventario de Atractivos Turísticos del Estado Nueva Esparta

## Bahía de Manzanillo (Playa Manzanillo).

Código: VE/NE/087

11°09'29.9"N 63°53'28.7"W

<b>LOCALIDAD:</b>	<b>PARROQUIA:</b>	<b>SECTOR:</b>
Manzanillo	Paraguachí	Manzanillo
<b>CATEGORÍA:</b>	<b>TIPO:</b>	<b>JERARQUÍA:</b>
Patrimonio Natural	Bahía	III
<b>HORARIO:</b>	<b>ACTIVIDADES:</b>	<b>CONDICIÓN:</b>
Lun-Dom / permanente	Sol y Playa / Pesca Artesanal	Medianamente Conservado

### INFORMACIÓN COMPLEMENTARIA

Bahía de 500 metros de extensión, y aguas tranquilas. Constituye la playa más septentrional de la isla, tiene aguas frías. Escenario de una de las faenas de pescadores artesanales más pintorescas de Margarita. Acceso libre. Sanitarios. Establecimientos de comida. Toldos y sillas. Estacionamiento.

## Cerro El Cacao.

Código: VE/NE/088

 11°08'31.0"N 63°53'31.9"W

LOCALIDAD:	PARROQUIA:	SECTOR:
Manzanillo	Paraguachí	El Toco - Aricagua
CATEGORÍA:	TIPO:	JERARQUÍA:
Patrimonio Natural	Cerro	II
HORARIO:	ACTIVIDADES:	CONDICIÓN:
Lun-Dom / permanente	Trekking / Senderismo /Camping	Óptima

### INFORMACIÓN COMPLEMENTARIA

Cerro (Montaña con una altura de 480 metros sobre el nivel del mar), con manantiales de agua y vegetación siempre verde. Temperatura máxima 24 °C.

## Cerro El Mico (Santuario Mono Capuchino).

Código: VE/NE/089

 11°04'46.8"N 63°53'11.7"W

LOCALIDAD:	PARROQUIA:	SECTOR:
Paraguachí	Paraguachí	La Rinconada - La Estancia
CATEGORÍA:	TIPO:	JERARQUÍA:
Patrimonio Natural	Cerro / Monumento Natural	III
HORARIO:	ACTIVIDADES:	CONDICIÓN:
Lun-Dom / permanente	Trekking / Senderismo /Camping	Conservado

### INFORMACIÓN COMPLEMENTARIA

Posee una altura máxima de 413 metros sobre el nivel del mar, pertenece a la zona de vida del Bosque de tipo seco tropical montañoso. Es uno de los ecosistemas del Mono Capuchino de Margarita en peligro de extinción.

## Cerro Guayamurí (Monumento Natural).

Código: VE/NE/090

 11°01'44.4"N 63°51'52.0"W

LOCALIDAD:	PARROQUIA:	SECTOR:
La Fuente - El Tirano	Paraguachí	Flandes - El Tirano
CATEGORÍA:	TIPO:	JERARQUÍA:
Patrimonio Natural	Cerro / Monumento Natural	IV
HORARIO:	ACTIVIDADES:	CONDICIÓN:
Lun-Dom / permanente	Trekking / Senderismo / Climbing	Conservado

### INFORMACIÓN COMPLEMENTARIA

Constituye una importante elevación dentro de las cordilleras de la Isla de Margarita. Posee una altura máxima de 480 metros sobre el nivel del mar, pertenece a la zona de vida del Bosque de tipo seco tropical montañoso.

## Corredor Gastronómico El Cardón - El Tirano.

Código: VE/NE/091

 11°06'38.6"N 63°51'12.4"W

<b>LOCALIDAD:</b>	<b>PARROQUIA:</b>	<b>SECTOR:</b>
Av. 31 de Julio	Capital Plaza Paraguachí	El Cardón - El Tirano
<b>CATEGORÍA:</b>	<b>TIPO:</b>	<b>JERARQUÍA:</b>
Realización Contemporánea	Gastronomía	II
<b>HORARIO:</b>	<b>ACTIVIDADES:</b>	<b>CONDICIÓN:</b>
Lun-Vie / permanente	Gastronomía / Artesanía	Conservada

### INFORMACIÓN COMPLEMENTARIA

Corredor gastronómico con más de 10 restaurantes con una oferta de gastronomía internacional, nacional y local. Sanitarios. Estacionamiento. Actividades recreativas programadas.

## Corredor Gastronómico La Fuente - El Salado.

Código: VE/NE/092

 11°05'04.6"N 63°51'46.5"W    11°04'35.5"N 63°51'48.2"W

<b>LOCALIDAD:</b>	<b>PARROQUIA:</b>	<b>SECTOR:</b>
Av. 31 de Julio	Capital Plaza Paraguachí	La Fuente - El Salado
<b>CATEGORÍA:</b>	<b>TIPO:</b>	<b>JERARQUÍA:</b>
Manifestaciones Artísticas, Folclóricas y Deportivas	Gastronomía	II
<b>HORARIO:</b>	<b>ACTIVIDADES:</b>	<b>CONDICIÓN:</b>
Lun-Dom / Permanente	Gastronomía / Artesanía	Conservada

### INFORMACIÓN COMPLEMENTARIA

Corredor gastronómico con más de 10 restaurantes con una oferta de gastronomía internacional, nacional y local. Sanitarios. Estacionamiento. Actividades recreativas programadas. Dulcería. Ventas de productos del agro.

## Cueva La Bruja Santuario Indígena (Arcoíris de los dioses).

Código: VE/NE/093

 11°07'40.3"N 63°50'35.2"W

<b>LOCALIDAD:</b>	<b>PARROQUIA:</b>	<b>SECTOR:</b>
El Tirano	Capital Plaza Paraguachí	Playa Puerto Abajo - Litoral El Tirano
<b>CATEGORÍA:</b>	<b>TIPO:</b>	<b>JERARQUÍA:</b>
Patrimonio Natural	Gruta / Cueva	II
<b>HORARIO:</b>	<b>ACTIVIDADES:</b>	<b>CONDICIÓN:</b>
Lun-Dom / permanente	Clavados / Exploración	Óptima

### INFORMACIÓN COMPLEMENTARIA

Acceso libre. Con el impacto del agua se forma una llovizna permanente y se refleja un arco iris: El Arco Iris de los Dioses. Se cataloga como un santuario de la época de los Guaiqueríes.

## Estadio El Cardón Ángel Brito.

Código: VE/NE/094

 11°06'12.6"N 63°51'04.1"W

LOCALIDAD:	PARROQUIA:	SECTOR:
El Cardón	Capital Plaza Paraguachí	Sabanas del Cardón
CATEGORÍA:	TIPO:	JERARQUÍA:
Realización Contemporánea	Estadio de Béisbol	II
HORARIO:	ACTIVIDADES:	CONDICIÓN:
Lun-Dom / permanente	Prácticas de Béisbol	Óptima
INFORMACIÓN COMPLEMENTARIA		

## Ferías de San José de Paraguachí.

Código: VE/NE/095

 11°05'45.1"N 63°51'40.3"W

LOCALIDAD:	PARROQUIA:	SECTOR:
Paraguachí	Capital Plaza Paraguachí	Plaza de Paraguachí
CATEGORÍA:	TIPO:	JERARQUÍA:
Celebraciones y Eventos Programados	Feria patronímica	II
HORARIO:	ACTIVIDADES:	CONDICIÓN:
Lun-Dom / 7:00am a 5:00pm	Actividades Religiosas/Eventos	Conservada
INFORMACIÓN COMPLEMENTARIA		

Anualmente se realizan estas Ferías con una duración promedio de cinco días. El día central de la festividad es el 19 de marzo. Se ejecuta un amplia programación que incluye un reinado y conciertos.

## Iglesia San José de Paraguachí (Monumento Histórico).

Código: VE/NE/096

 11°05'45.1"N 63°51'40.3"W

LOCALIDAD:	PARROQUIA:	SECTOR:
Paraguachí	Capital Plaza Paraguachí	Plaza de Paraguachí
CATEGORÍA:	TIPO:	JERARQUÍA:
Patrimonio Cultural e Histórico	Iglesia/Monumento Nacional	IV
HORARIO:	ACTIVIDADES:	CONDICIÓN:
Lun-Dom / 7:00am a 5:00pm	Actividades Religiosas	Conservada
INFORMACIÓN COMPLEMENTARIA		

Durante los siglos XVII, XVIII y XIX se trabajó en su construcción y remodelación. Fachada de estilo gótico. Posee uno de los retablos más antiguos que existen en Venezuela. Fue declarada monumento Histórico Nacional en el año 1.966.

## Iglesia San Juan Bautista de Guarame.

Código: VE/NE/097

 11°04'28.3"N 63°50'04.2"W

LOCALIDAD:	PARROQUIA:	SECTOR:
Guarame	Capital Plaza Paraguachí	Guarame
CATEGORÍA:	TIPO:	JERARQUÍA:
Patrimonio Cultural e Histórico	Iglesia	II
HORARIO:	ACTIVIDADES:	CONDICIÓN:
Lun-Dom / 7:00am a 5:00pm	Actividades Religiosas	Óptima

### INFORMACIÓN COMPLEMENTARIA

Aunque es una edificación contemporánea al estilo arquitectónico de Los Ranchos de Chana. Tiene gran valor patrimonial posee un vitral del Premio Nacional de Pintura (1961) Ángel Hurtado. Una escultura del artista Valentín Malaver. Un Santísimo Cristo de Vidrio donado por el cineasta Franco Rubartelli.

## Loma de Playa El Agua (Mirador).

Código: VE/NE/098

 11°09'22.3"N 63°52'22.3"W

LOCALIDAD:	PARROQUIA:	SECTOR:
Manzanillo	Capital Plaza Paraguachí	Playa El Agua
CATEGORÍA:	TIPO:	JERARQUÍA:
Patrimonio Natural	Loma - Afloramiento rocoso	I
HORARIO:	ACTIVIDADES:	CONDICIÓN:
Lun-Domingo/ Permanente	Mirador de costa	Conservada

### INFORMACIÓN COMPLEMENTARIA

Este montículo natural es uno de los miradores costeros más hermosos de la Isla de Margarita. Se accede caminando o en vehículo. Es uno de los espacios emblemáticos para el registro fotográfico de turistas en Playa El Agua.

## Mirador Puerto Constanza (El balcón del Caribe).

Código: VE/NE/099

 11°08'59.4"N 63°54'13.0"W

LOCALIDAD:	PARROQUIA:	SECTOR:
Manzanillo	Capital Plaza Paraguachí	Av. Simplicio Rodríguez (Prolong. 31 Julio)
CATEGORÍA:	TIPO:	JERARQUÍA:
Realización Contemporánea	Mirador / Parador	III
HORARIO:	ACTIVIDADES:	CONDICIÓN:
Lun-Dom / permanente	Observación / Recreación	Deteriorado

### INFORMACIÓN COMPLEMENTARIA

Acceso libre. Mirador escénico se encuentra en el noreste de la Isla, entre el pueblo pesquero de Manzanillo y la playa Guayacán del Municipio Gómez.

## Parque El Agua (parque acuático).

Código: VE/NE/100

 11°06'33.8"N 63°50'47.8"W

LOCALIDAD:	PARROQUIA:	SECTOR:
El Cardón / El Tirano	Capital Plaza Paraguachí	Av. 31 de julio
CATEGORÍA:	TIPO:	JERARQUÍA:
Realización Contemporánea	Paseo / Plaza	II
HORARIO:	ACTIVIDADES:	CONDICIÓN:
Lun-Dom / cerrado	Recreativa	Cerrado

### INFORMACIÓN COMPLEMENTARIA

Parque acuático que por sus características es único en Venezuela.

## Parque Vertical Paso Alto.

Código: VE/NE/101

 11°04'41.2"N 63°50'19.0"W

LOCALIDAD:	PARROQUIA:	SECTOR:
Guarame	Capital Plaza Paraguachí	Vía El Salado
CATEGORÍA:	TIPO:	JERARQUÍA:
Realización Contemporánea	Parque Deportivo-Recreativo	II
HORARIO:	ACTIVIDADES:	CONDICIÓN:
Lun-Dom / Visitas programadas	Escalada/Rappel/Camping/Tirolina	Conservada

### INFORMACIÓN COMPLEMENTARIA

Centro de Actividades Verticales. Fusión del deporte con actividades recreativas, de crecimiento personal y ecoturismo. Torres de escalada y puentes colgantes.

## Paseo Calle La Marina del Tirano.

Código: VE/NE/102

 11°07'07.4"N 63°50'41.7"W

LOCALIDAD:	PARROQUIA:	SECTOR:
El Tirano	Capital Plaza Paraguachí	Calle La Marina
CATEGORÍA:	TIPO:	JERARQUÍA:
Realización Contemporánea	Paseo / Plaza	I
HORARIO:	ACTIVIDADES:	CONDICIÓN:
Lun-Dom / permanente	Recreativa	Medianamente Conservada

### INFORMACIÓN COMPLEMENTARIA

Extensión de 140mts de largo fue cementada en 1.930 con un malecón para la venta de pescados, sus casas de postales de frente al mar. En sus plazas se realizan actividades recreativas y culturales.



## Piedra del Zamuro (Cerro Guayamurí).

Código: VE/NE/103

 11°05'04.0"N 63°50'54.7"W

LOCALIDAD:	PARROQUIA:	SECTOR:
Paraguachí	Capital Plaza Paraguachí	Piedemonte Cerro Guayamurí
CATEGORÍA:	TIPO:	JERARQUÍA:
Patrimonio Natural	Afloramiento Rocoso	I
HORARIO:	ACTIVIDADES:	CONDICIÓN:
Lun-Dom / permanente	Trekking / Senderismo / Climbing	Óptima

### INFORMACIÓN COMPLEMENTARIA

Afloramiento rocoso que sirve de mirador del valle de Paraguachí. Se encuentra entre los Monumentos Naturales Cerro de Mata-siete y Cerro Guayamurí.

## Playa Cabo Negro.

Código: VE/NE/104

 11°10'36.0"N 63°52'51.7"W

LOCALIDAD:	PARROQUIA:	SECTOR:
Manzanillo	Capital Plaza Paraguachí	Cabo Negro
CATEGORÍA:	TIPO:	JERARQUÍA:
Patrimonio Natural	Playa	II
HORARIO:	ACTIVIDADES:	CONDICIÓN:
Lun-Dom / permanente	Sol y Playa	Óptima

### INFORMACIÓN COMPLEMENTARIA

Playa de corriente oceánica, de aguas verdes y cristalinas, de arenas finas y escasa vegetación. Se puede visitar por vía marítima, partiendo de playa manzanillo. Se encuentra ubicada entre 2 montañas formando una ensenada.

## Playa Constanza.

Código: VE/NE/105

 11°08'52.6"N 63°54'20.9"W

LOCALIDAD:	PARROQUIA:	SECTOR:
Manzanillo	Capital Plaza Paraguachí	Constanza
CATEGORÍA:	TIPO:	JERARQUÍA:
Patrimonio Natural	Playa	I
HORARIO:	ACTIVIDADES:	CONDICIÓN:
Lun-Dom / Permanente	Sol y Playa	Conservada

### INFORMACIÓN COMPLEMENTARIA

Playa de corriente oceánica, pero con poco oleaje y de arena fina. Tiene forma de bahía. Abunda la vegetación xerófila.

## Playa El Agua.

Código: VE/NE/106

 11°08'26.8"N 63°51'29.4"W

LOCALIDAD:	PARROQUIA:	SECTOR:
La Mira	Capital Plaza Paraguachí	Playa El Agua
CATEGORÍA:	TIPO:	JERARQUÍA:
Patrimonio Natural	Playa	IV
HORARIO:	ACTIVIDADES:	CONDICIÓN:
Lun-Dom / permanente	Sol y Playa / Gastronomía / Eventos	Óptima

### INFORMACIÓN COMPLEMENTARIA

Cuenta con 3 kilómetros de extensión de arena fina blanca. Oleaje de las aguas es semi-oceánico fuerte, con promedio de 24° temperatura del agua. Acceso libre. Boulevard. Estacionamiento. Sanitarios. Toldos y Sillas. Restaurantes. Hoteles. Posadas. Transporte.

## Playa El Cardón.

Código: VE/NE/107

 11°06'23.5"N 63°50'28.7"W

LOCALIDAD:	PARROQUIA:	SECTOR:
El Cardón	Capital Plaza Paraguachí	El Melonal
CATEGORÍA:	TIPO:	JERARQUÍA:
Patrimonio Natural	Playa	II
HORARIO:	ACTIVIDADES:	CONDICIÓN:
Lun-Dom / permanente	Sol y Playa / Boulevard	Medianamente Conservada

### INFORMACIÓN COMPLEMENTARIA

Playa que inicia el eje playero del noreste de Margarita. Tiene un pequeño boulevard. Servicios sectorizados y poco consolidados.

## Playa El Humo.

Código: VE/NE/108

 11°09'59.8"N 63°52'40.0"W

LOCALIDAD:	PARROQUIA:	SECTOR:
Manzanillo	Capital Plaza Paraguachí	Punta El Humo
CATEGORÍA:	TIPO:	JERARQUÍA:
Patrimonio Natural	Playa	I
HORARIO:	ACTIVIDADES:	CONDICIÓN:
Lun-Dom / permanente	Sol y Playa	Conservada

### INFORMACIÓN COMPLEMENTARIA

Playa Oceánica con 400 mts de extensión (oleaje fuerte). No posee servicios. Es una playa solitaria con déficit de cobertura telefónica.

## Playa El Tirano y Puerto Fermín.

Código: VE/NE/109

 11°06'46.5"N 63°50'39.9"W

LOCALIDAD:	PARROQUIA:	SECTOR:
El Tirano	Capital Plaza Paraguachí	Playa El Tirano (Norte y Sur)
CATEGORÍA:	TIPO:	JERARQUÍA:
Patrimonio Natural	Playa	II
HORARIO:	ACTIVIDADES:	CONDICIÓN:
Lun-Dom / permanente	Sol y Playa / Puerto/ Gastronomía	Medianamente Conservada

### INFORMACIÓN COMPLEMENTARIA

Playa oceánica tiene forma de bahía, oleaje fuerte, clima cálido y relieve costero – rocoso. En esta costa aparece uno de los amaneceres más hermosos de Margarita. Tiene un puerto en donde se adquiere una de las mejores pesca del día que se pueden consumir en los restaurantes que están en el área.

## Playa Parguito.

Código: VE/NE/110

 11°07'51.0"N 63°50'51.6"W

LOCALIDAD:	PARROQUIA:	SECTOR:
Cimarrón - Puerto Abajo	Capital Plaza Paraguachí	Playa Parguito
CATEGORÍA:	TIPO:	JERARQUÍA:
Patrimonio Natural	Playa	IV
HORARIO:	ACTIVIDADES:	CONDICIÓN:
Lun-Dom / permanente	Sol y Playa / Surf / Bodyboard	Óptima

### INFORMACIÓN COMPLEMENTARIA

Playa de corriente oceánica, aproximadamente con 1.000 mts de largo. Uno de los aspectos más destacados de Playa Parguito son los deportes acuáticos. hay escuelas de surf y tiendas de alquiler cercanas. También se practica boogie board y body surf.

## Playa Puerto Abajo.

Código: VE/NE/111

 11°07'40.1"N 63°50'35.2"W

LOCALIDAD:	PARROQUIA:	SECTOR:
El Tirano	Capital Plaza Paraguachí	Puerto Abajo
CATEGORÍA:	TIPO:	JERARQUÍA:
Patrimonio Natural	Playa	I
HORARIO:	ACTIVIDADES:	CONDICIÓN:
Lun-Domingo/ Permanente	Sol y Playa	Conservada

### INFORMACIÓN COMPLEMENTARIA

Bahía de oleaje suave y moderado. No tiene servicios. Sitio es concurrido con fines naturalistas, recreación y deportivo

## Playa y Punta Varadero.

Código: VE/NE/112

 11°09'34.5"N 63°52'23.6"W

LOCALIDAD:	PARROQUIA:	SECTOR:
Manzanillo	Capital Plaza Paraguachí	Varadero
CATEGORÍA:	TIPO:	JERARQUÍA:
Patrimonio Natural	Playa	I
HORARIO:	ACTIVIDADES:	CONDICIÓN:
Lun-Dom / permanente	Sol y Playa	Óptima

### INFORMACIÓN COMPLEMENTARIA

Playa oceánica. Se pueden observar aves marinas en vuelo. No posee facilidades ni servicios.

## Punto Agroturístico Fínca Chavolo.

Código: VE/NE/113

 11°07'03.0"N 63°51'14.3"W

LOCALIDAD:	PARROQUIA:	SECTOR:
Aricagua	Capital Plaza Paraguachí	Calle El Molino
CATEGORÍA:	TIPO:	JERARQUÍA:
Realización Contemporánea	Centro agroturístico	I
HORARIO:	ACTIVIDADES:	CONDICIÓN:
Lun-Dom / Visitas Programadas	Agroturismo / Recreación	Conservada

### INFORMACIÓN COMPLEMENTARIA

Ofrecen varios productos derivados del maní: maní Garrapiñao, turrón de maní, crema de maní, maní salado y mani natural.

## Ranchos de Chana.

Código: VE/NE/114

 11°05'11.2"N 63°49'58.4"W

LOCALIDAD:	PARROQUIA:	SECTOR:
Guarame	Capital Plaza Paraguachí	Arena Cernida
CATEGORÍA:	TIPO:	JERARQUÍA:
Realización Contemporánea	Poblado temático	III
HORARIO:	ACTIVIDADES:	CONDICIÓN:
Lun-Dom / Visitas Programadas	Descanso / Recreación	Óptima

### INFORMACIÓN COMPLEMENTARIA

Los Ranchos de Chana fueron concebidos como casas para el sosiego, el disfrute y la relajación. Inspiradas en antiguas haciendas y casas coloniales típicas de Venezuela, los Ranchos de Chana son hechos de barro y techos de caña brava.

## Ruinas Minas de Magnesia (Casa de Elisa Robinson).

Código: VE/NE/115

 11°05'55.2"N 63°52'33.1"W

<b>LOCALIDAD:</b>	<b>PARROQUIA:</b>	<b>SECTOR:</b>
La Rinconada	Capital Plaza Paraguachí	Loma de Guerra
<b>CATEGORÍA:</b>	<b>TIPO:</b>	<b>JERARQUÍA:</b>
Patrimonio Cultural e Histórico	Casona / Reserva Nac. Magnesita	I
<b>HORARIO:</b>	<b>ACTIVIDADES:</b>	<b>CONDICIÓN:</b>
Lun-Dom / permanente	Visita Temática	Deteriorado

### INFORMACIÓN COMPLEMENTARIA

Tiene una superficie de 30 Has. de reserva de 5.500.000 TM. con 15,3% de magnesita calcinada, la cual se puede explotar a cielo abierto. En las minas de magnesia (magnesita) antiguamente funcionaba una estación de ferrocarril.

## Surf y Bodyboard (práctica).

Código: VE/NE/116

 11°07'51.0"N 63°50'51.6"W

<b>LOCALIDAD:</b>	<b>PARROQUIA:</b>	<b>SECTOR:</b>
Playa Parguito	Capital Plaza Paraguachí	Playa Parguito
<b>CATEGORÍA:</b>	<b>TIPO:</b>	<b>JERARQUÍA:</b>
Manifestaciones Artísticas, Folclóricas y Deportivas	Surf y Bodyboard	IV
<b>HORARIO:</b>	<b>ACTIVIDADES:</b>	<b>CONDICIÓN:</b>
Lun-Dom / permanente	Surfeo	Óptimo

### INFORMACIÓN COMPLEMENTARIA

El surfing en Playa Parguito es para surfistas de cualquier nivel. Se puede surfear durante el año pero en invierno es la mejor temporada. Ha sido escenario de múltiples campeonatos, algunos de ellos tan importantes como el X campeonato Mundial de Bodyboard.

## Temporada de anidación y desove tortugas marinas.

Código: VE/NE/117

 11°08'27.2"N 63°51'29.0"W

<b>LOCALIDAD:</b>	<b>PARROQUIA:</b>	<b>SECTOR:</b>
Playa El Agua / Playa Parguito / Playa El Humo	Capital Plaza Paraguachí	Nidario de Playa El Agua
<b>CATEGORÍA:</b>	<b>TIPO:</b>	<b>JERARQUÍA:</b>
Patrimonio Natural	Tortugas	III
<b>TEMPORADA:</b>	<b>ACTIVIDADES:</b>	<b>CONDICIÓN:</b>
Marzo / Mayo	Anidación - Desove	Óptima

### INFORMACIÓN COMPLEMENTARIA

De las siete especies de tortugas marinas que existen en el mundo, cinco utilizan las aguas insulares para navegación y alimentación. En la Isla de Margarita desde el año 2009 se han liberado cerca de 30 mil tortuguillos nacidos en la isla.

## Vuelo en Parapente (Escuelita de Parapente).

Código: VE/NE/118

 11°05'55.2"N 63°52'33.1"W

LOCALIDAD:	PARROQUIA:	SECTOR:
Manzanillo	Capital Plaza Paraguachí	Playa El Agua
CATEGORÍA:	TIPO:	JERARQUÍA:
Manifestaciones Artísticas, Folclóricas y Deportivas	Vuelo de Parapente	II
HORARIO:	ACTIVIDADES:	CONDICIÓN:
Lun-Dom / programado	Parapente y Paratrike	Óptimo

### INFORMACIÓN COMPLEMENTARIA

Vuelos recreativos. Cursos de Parapente y Paratrike, excursiones de vuelo.



## Archipiélago de Los Frailes (islas vírgenes).

Código: VE/NE/119

 11°11'51.3"N 63°44'09.1"W

LOCALIDAD:	PARROQUIA:	SECTOR:
Dependencias Federales	N/A	Mar Caribe
CATEGORÍA:	TIPO:	JERARQUÍA:
Monumento Natural	Archipiélago 10 Islas	IV
HORARIO:	ACTIVIDADES:	CONDICIÓN:
Lun-Dom / viajes programados	Sol y Playa / Buceo	Óptimo

### INFORMACIÓN COMPLEMENTARIA

Este archipiélago no pertenece al territorio del estado Nueva Esparta, sino al de las Dependencias Federales. Está conformado por diez islas que en total poseen 192 hectáreas (1,92 km<sup>2</sup>) de superficie. Se realizan excursiones y prácticas de buceo.



# MARCANO

Inventario de Atractivos Turísticos

# ATRATIVOS TURÍSTICOS MUNICIPIO MARCANO



© IESTUR/CTENE : Inventario de Atrativos Turísticos del Estado Nueva Esparta



Imagen: Cortesía

## Bahía de Juan Griego.

Código: VE/NE/120

11°04'46.0"N 63°58'25.3"W

<b>LOCALIDAD:</b>	<b>PARROQUIA:</b>	<b>SECTOR:</b>
Juan Griego	Juan Griego	Bulevar
<b>CATEGORÍA:</b>	<b>TIPO:</b>	<b>JERARQUÍA:</b>
Patrimonio Natural	Bahía	IV
<b>HORARIO:</b>	<b>ACTIVIDADES:</b>	<b>CONDICIÓN:</b>
Lun-Dom / permanente	Puerto Pesquero y Turístico	Medianamente Conservado

### INFORMACIÓN COMPLEMENTARIA

Con 1 kilómetro de extensión aquí se localiza el puerto más septentrional de Venezuela. Es una bahía de aguas tranquilas es conocida mundialmente por sus atardeceres. Sirve de puerto pesquero y embarcaciones turísticas.



## Bulevar de Juan Griego (Bulevar Brión).

Código: VE/NE/121

 11°04'49.4"N 63°58'14.5"W

<b>LOCALIDAD:</b>	<b>PARROQUIA:</b>	<b>SECTOR:</b>
Juan Griego	Juan Griego	Calle La Marina
<b>CATEGORÍA:</b>	<b>TIPO:</b>	<b>JERARQUÍA:</b>
Realización Contemporánea	Bulevar	II
<b>HORARIO:</b>	<b>ACTIVIDADES:</b>	<b>CONDICIÓN:</b>
Lun-Dom / 8:00am a 4:00pm	Compras / Gastronomía	Medianamente Conservada

### INFORMACIÓN COMPLEMENTARIA

Es un bulevar emblemático a lo largo de la Bahía de Juan Griego. Allí se concentra la mayor parte de comercios del norte de la Isla de Margarita, sirviendo de tours de compras, también es un espacio gastronómico y recreativo. Se complementa con el puerto de Juan Griego.

## Carnavales de Juan Griego (Portachuelo Pa´Bajo).

Código: VE/NE/122

 11°04'35.2"N 63°58'20.6"W

<b>LOCALIDAD:</b>	<b>PARROQUIA:</b>	<b>SECTOR:</b>
Juan Griego	Juan Griego	Centro
<b>CATEGORÍA:</b>	<b>TIPO:</b>	<b>JERARQUÍA:</b>
Celebraciones y Eventos Programados	Tradición / Desfile	III
<b>TEMPORADA:</b>	<b>ACTIVIDADES:</b>	<b>CONDICIÓN:</b>
Asueto Carnaval	Recreación / Conciertos / Reinado	Conservado

### INFORMACIÓN COMPLEMENTARIA

Esta celebración de carnaval es uno de los más antiguos y tradicionales de Venezuela. Las autoridades municipales lo han propuesto en la categoría internacional. Al menos cinco días continuos de celebración.

## Casa Museo Dr. Francisco Antonio Rísquez.

Código: VE/NE/123

 11°04'44.0"N 63°58'13.4"W

<b>LOCALIDAD:</b>	<b>PARROQUIA:</b>	<b>SECTOR:</b>
Juan Griego	Juan Griego	Plaza Rísquez
<b>CATEGORÍA:</b>	<b>TIPO:</b>	<b>JERARQUÍA:</b>
Patrimonio Cultural e Histórico	Casona	II
<b>HORARIO:</b>	<b>ACTIVIDADES:</b>	<b>CONDICIÓN:</b>
Lun-Vie / Visitas programadas	Visita Temática	Deteriorado

### INFORMACIÓN COMPLEMENTARIA

El doctor Rísquez sabio y filántropo médico venezolano es el "Patriarca de los estudios de enfermería en Venezuela". Nació en esta casona pre-republicana en el año 1856.

## Cerro de Taguantar (Tacuantar).

Código: VE/NE/124

 11°03'58.7"N 63°59'27.8"W

LOCALIDAD:	PARROQUIA:	SECTOR:
Taguantar	Adrián	Taguantar
CATEGORÍA:	TIPO:	JERARQUÍA:
Patrimonio Natural	Loma - Afloramiento rocoso	I
HORARIO:	ACTIVIDADES:	CONDICIÓN:
Lun-Dom / permanente	Trekking / Senderismo	Óptima

### INFORMACIÓN COMPLEMENTARIA

Posee una altura máxima de 230 metros sobre el nivel del mar. En sus laderas y cimas se aprecia el mar Caribe en toda su dimensión. Se practica trekking y senderismo.

## Cerro El Vigía (Caparrosa-La Galera).

Código: VE/NE/125

 11°06'14.9"N 63°58'38.4"W

LOCALIDAD:	PARROQUIA:	SECTOR:
Juan Griego	Juan Griego	Caparrosa
CATEGORÍA:	TIPO:	JERARQUÍA:
Patrimonio Natural	Cerro	II
HORARIO:	ACTIVIDADES:	CONDICIÓN:
Lun-Dom / permanente	Senderismo / Observación	Deteriorado

### INFORMACIÓN COMPLEMENTARIA

Este cerro aparece descrito en la obra de Alejandro de Humboldt "Viaje a las Regiones Equinocciales del Nuevo Continente" (1814) refiriéndose a la obra de Jean Joseph Dauxion Lavaysse "Viaje a las islas de Trinidad, Tobago, Margarita y a diversas partes de Venezuela en la América Meridional" de 1813. También el expedicionario británico Charles Brown lo describe en su obra.

## Ensenada María Libre (playa).

Código: VE/NE/126

 11°03'50.3"N 64°00'43.9"W

LOCALIDAD:	PARROQUIA:	SECTOR:
Taguantar	Adrián	Taguantar
CATEGORÍA:	TIPO:	JERARQUÍA:
Patrimonio Natural	Playa	I
HORARIO:	ACTIVIDADES:	CONDICIÓN:
Lun-Dom / permanente	Sol y Playa / Pesca artesanal	Conservada

### INFORMACIÓN COMPLEMENTARIA

Playa semi-oceánica. Se pueden observar aves marinas en vuelo. No posee facilidades ni servicios. Sitio de faena de pescadores.

## Fiestas de San Juan Evangelista (Gran Regata de San Juan). Código: VE/NE/127

 11°04'47.3"N 63°58'20.4"W

LOCALIDAD:	PARROQUIA:	SECTOR:
Juan Griego	Juan Griego	Calle Bolívar / Plaza Bolívar / Malecón
CATEGORÍA:	TIPO:	JERARQUÍA:
Celebraciones y Eventos Programados	Fiesta Patronímica	II
FECHA:	ACTIVIDADES:	CONDICIÓN:
6 de diciembre a 3 de enero	Religión / Eventos / Regata	Óptima

### INFORMACIÓN COMPLEMENTARIA

El 27 de diciembre, es el día del santo patrono de la parroquia San Juan Evangelista y el 3 de Enero se celebra la octavita como despedida de las fiestas. Quema de "la vaca" (tipo de falla). Culminando con una colorida Regata en la Bahía de Juan Griego.

## Fortín La Galera (Monumento Histórico Nacional). Código: VE/NE/128

 11°05'17.9"N 63°58'30.3"W

LOCALIDAD:	PARROQUIA:	SECTOR:
Juan Griego	Juan Griego	La Galera
CATEGORÍA:	TIPO:	JERARQUÍA:
Patrimonio Cultural e Histórico	Fuerte Militar	IV
HORARIO:	ACTIVIDADES:	CONDICIÓN:
Lun-Dom / 7am a 6pm	Visita guiada / Cuenta cuentos	Conservado

### INFORMACIÓN COMPLEMENTARIA

Fuerte militar también conocido como El fortín de La Libertad. Construcción Republicana de 1811. Con la finalidad de proteger el puerto de Juan griego y la Bahía de La Galera. Se conserva el cuartel y el polvorín.

## Fortín de Tacuantar (mirador). Código: VE/NE/129

 11°03'52.1"N 64°00'23.4"W

LOCALIDAD:	PARROQUIA:	SECTOR:
Taguantar	Adrián	La Cruz
CATEGORÍA:	TIPO:	JERARQUÍA:
Patrimonio Cultural e Histórico	Fuerte de resguardo	I
HORARIO:	ACTIVIDADES:	CONDICIÓN:
Lun-Dom / permanente	Senderismo / Observación	Deteriorado

### INFORMACIÓN COMPLEMENTARIA

Se observa desde la carretera Simplicio Rodríguez a más de 200 metros de altura, en la montaña, de allí se divisa hasta la Laguna de La Restinga.

**Galerón por el Velorio de la Cruz de Mayo Las Cabreras.**

Código: VE/NE/130

**11°02'51.9"N 63°58'07.7"W**

LOCALIDAD:	PARROQUIA:	SECTOR:
Las Cabreras	Juangriego	Centro
CATEGORÍA:	TIPO:	JERARQUÍA:
Manifestaciones Artísticas, Folclóricas y Deportivas	Galerón / Tradición / Religión	II
FECHA:	ACTIVIDADES:	CONDICIÓN:
Mayo / Junio	Eventos / Festival galerones	Conservada

**INFORMACIÓN COMPLEMENTARIA**

Las Cabreras es una de las tres localidades en la Isla de Margarita que conserva la tradición de adoración de la Santa Cruz de Mayo. Las actividades en Las Cabreras es la de mayor proyección por los galerones. El Galerón es una música típica formada de décimas.

**Iglesia San Juan Evangelista (Monumento Histórico Nac.)**

Código: VE/NE/131

**11°04'48.6"N 63°58'14.7"W**

LOCALIDAD:	PARROQUIA:	SECTOR:
Juan Griego	Juan Griego	Plaza Bolívar
CATEGORÍA:	TIPO:	JERARQUÍA:
Patrimonio Cultural e Histórico	Iglesia	III
HORARIO:	ACTIVIDADES:	CONDICIÓN:
Lun-Dom / 7:00am a 5:00pm	Religiosas	Conservada

**INFORMACIÓN COMPLEMENTARIA**

Templo iniciado en el año 1846 de estilo gótico, está consagrado al culto de San Juan Evangelista. En el año 1960 fue declarada Monumento Histórico Nacional.

**Laguna de Los Mártires - Laguna Salada (MN. Nacional).**

Código: VE/NE/132

**11°05'36.1"N 63°58'20.0"W**

LOCALIDAD:	PARROQUIA:	SECTOR:
Juan Griego	Juan Griego	La Galera
CATEGORÍA:	TIPO:	JERARQUÍA:
Patrimonio Natural	Laguna hipersalina	III
HORARIO:	ACTIVIDADES:	CONDICIÓN:
Lun-Dom / permanente	Observación	Deteriorada / Contaminación

**INFORMACIÓN COMPLEMENTARIA**

Laguna natural hipersalina extensión de 3.674 ha, una altitud de 40 m s. n. m. Laguna de los Mártires, nombre es atribuido al color rojizo que tomó el agua luego de ser masacrados los patriotas por las fuerzas invasoras realistas. Declarada Monumento en 1974.

## Los Sopladores de las piedras de Taguantar.

Código: VE/NE/133

 11°04'47.3"N 63°58'20.4"W

<b>LOCALIDAD:</b>	<b>PARROQUIA:</b>	<b>SECTOR:</b>
Taguantar	Adrián	Recodo El Remate Taguantar
<b>CATEGORÍA:</b>	<b>TIPO:</b>	<b>JERARQUÍA:</b>
Patrimonio Natural	Grutas Marinas	II
<b>HORARIO:</b>	<b>ACTIVIDADES:</b>	<b>CONDICIÓN:</b>
Lun-Dom / permanente	Caminata / Recreación	Conservada

### INFORMACIÓN COMPLEMENTARIA

Cuando las olas crecen y se agitan, empujan grandes masas de aire que se escapa por los agujeros y forman columnas de agua que alcanza hasta diez metros de altura.

## Mirador Faro de Taguantar.

Código: VE/NE/134

 11°03'01.2"N 64°00'55.7"W

<b>LOCALIDAD:</b>	<b>PARROQUIA:</b>	<b>SECTOR:</b>
Taguantar	Adrián	Taguantar
<b>CATEGORÍA:</b>	<b>TIPO:</b>	<b>JERARQUÍA:</b>
Realización Contemporánea	Faro	I
<b>HORARIO:</b>	<b>ACTIVIDADES:</b>	<b>CONDICIÓN:</b>
Lun-Dom / permanente	Mirador	Conservado

### INFORMACIÓN COMPLEMENTARIA

Es un faro que se encuentra en funcionamiento. La loma en la que se localiza permite tener una visual maravillosa del mar Caribe y la observación del ocaso margariteño.

## Museo Pueblos de Margarita.

Código: VE/NE/135

 11°03'56.4"N 64°00'23.7"W

<b>LOCALIDAD:</b>	<b>PARROQUIA:</b>	<b>SECTOR:</b>
Taguantar	Adrián	La Cruz
<b>CATEGORÍA:</b>	<b>TIPO:</b>	<b>JERARQUÍA:</b>
Patrimonio Cultural e Histórico	Museo temático de tradiciones	III
<b>HORARIO:</b>	<b>ACTIVIDADES:</b>	<b>CONDICIÓN:</b>
Lun-Dom / 9:00am a 4:00pm	Visitas Guiadas	Conservada

### INFORMACIÓN COMPLEMENTARIA

El Museo Pueblos de Margarita, cuenta con 28 paradas en más de 20.000 mts<sup>2</sup> de exhibición. es el único centro de investigación, preservación, exhibición y difusión de la Música, el Arte, el Folclor y la Gastronomía de Margarita. Ideado y construido por Alexis Marín Cheng.

## Playa Güiri-Güire.

Código: VE/NE/136

 11°06'14.9"N 63°58'38.4"W

LOCALIDAD:	PARROQUIA:	SECTOR:
Taguantar	Adrián	Guiriguire
CATEGORÍA:	TIPO:	JERARQUÍA:
Patrimonio Natural	Playa	I
HORARIO:	ACTIVIDADES:	CONDICIÓN:
Lun-Dom / permanente	Sol y Playa	Conservada

### INFORMACIÓN COMPLEMENTARIA

Playa semi-oceánica. Temperatura promedio 24°. No posee servicios..

## Playa La Galera.

Código: VE/NE/137

 11°03'50.3"N 64°00'43.9"W

LOCALIDAD:	PARROQUIA:	SECTOR:
Juan Griego	Juan Griego	La Galera (bahía)
CATEGORÍA:	TIPO:	JERARQUÍA:
Patrimonio Natural	Playa	II
HORARIO:	ACTIVIDADES:	CONDICIÓN:
Lun-Dom / permanente	Sol y Playa / Pesca / Gastronomía	Conservada

### INFORMACIÓN COMPLEMENTARIA

Playa semi-oceánica de aguas pacíficas 1,5 kilómetros de extensión. Se pueden observar aves marinas en vuelo. Sanitarios, restaurantes, toldos, sillas. Sitio de faena de pescadores.

## Playa Piel.

Código: VE/NE/138

 11°06'16.5"N 63°58'47.8"W

LOCALIDAD:	PARROQUIA:	SECTOR:
Juan Griego	Juan Griego	La Galera
CATEGORÍA:	TIPO:	JERARQUÍA:
Patrimonio Natural	Playa	I
HORARIO:	ACTIVIDADES:	CONDICIÓN:
Lun-Dom / permanente	Sol y Playa	Conservada

### INFORMACIÓN COMPLEMENTARIA

Playa semi-oceánica. Sin servicios.

## Playa Taguantar.

Código: VE/NE/139

 11°04'09.3"N 63°59'31.8"W

LOCALIDAD:	PARROQUIA:	SECTOR:
Taguantar	Adrián	Taguantar
CATEGORÍA:	TIPO:	JERARQUÍA:
Patrimonio Natural	Playa	I
HORARIO:	ACTIVIDADES:	CONDICIÓN:
Lun-Dom / permanente	Sol y Playa	Conservada

### INFORMACIÓN COMPLEMENTARIA

Playa semi-oceánica. Sin servicios.

## Punta Hierro (cabo).

Código: VE/NE/140

 11°06'16.6"N 63°58'52.6"W

LOCALIDAD:	PARROQUIA:	SECTOR:
La Galera	Juan Griego	La Galera
CATEGORÍA:	TIPO:	JERARQUÍA:
Patrimonio Natural	Cabo	I
HORARIO:	ACTIVIDADES:	CONDICIÓN:
Lun-Dom / permanente	Mirador / Senderismo/ Climbing	Óptimo

### INFORMACIÓN COMPLEMENTARIA

Es un cabo con acantilado, que sirve como mirador natural hacia las bahías de la Galera y Juan Griego.

## Santico del Caracol (Imagen Ascensión del Señor).

Código: VE/NE/141

 11°05'02.3"N 63°58'12.4"W

LOCALIDAD:	PARROQUIA:	SECTOR:
Juan Griego	Juan Griego	Calle Mariño con Calle Marcano
CATEGORÍA:	TIPO:	JERARQUÍA:
Manifestaciones Artísticas, Folclóricas y Deportivas	Culto Religioso / Santuario	II
HORARIO:	ACTIVIDADES:	CONDICIÓN:
Lun-Dom / Visita Programada	Fiesta día Ascensión del Señor	Conservada

### INFORMACIÓN COMPLEMENTARIA

Más de 150 años de tradición. Imagen de la Ascensión del Señor esculpida en una piedra rosada encontrada dentro de la concha de un caracol marino. Hay una capilla en su honor construida en el año 1980. El santuario se encuentra la casa de la familia Andarcia.



Imagen: Cortesía

## Skate Park Juan Griego (zona de patinaje).

Código: VE/NE/142

 11°04'27.8"N 63°58'34.8"W

<b>LOCALIDAD:</b>	<b>PARROQUIA:</b>	<b>SECTOR:</b>
Juan Griego	Juan Griego	Parque Bicentenario
<b>CATEGORÍA:</b>	<b>TIPO:</b>	<b>JERARQUÍA:</b>
Realización Contemporánea	Pista de Juego	II
<b>HORARIO:</b>	<b>ACTIVIDADES:</b>	<b>CONDICIÓN:</b>
Lun-Dom / permanente	Práctica de Skate	Medianamente conservado

### INFORMACIÓN COMPLEMENTARIA

Parque con pista para la práctica con un monopatín o patineta. Entrada libre. En 2016, el Comité Olímpico Internacional aprobó el monopatín como disciplina olímpica.



# GÓMEZ

Inventario de Atractivos Turísticos



# ATRATIVOS TURÍSTICOS MUNICIPIO GÓMEZ



© IESTUR/CTENE : Inventario de Atrativos Turísticos del Estado Nueva Esparta



Imagen: Cortesía @consentidoinsular

## Alambique Hacienda El Tanque.

Código: VE/NE/143

11°06'25.2"N 63°54'05.8"W

LOCALIDAD:	PARROQUIA:	SECTOR:
Valle de Pedro González	Guevara	Valle de Pedro González
CATEGORÍA:	TIPO:	JERARQUÍA:
Patrimonio Cultural e Histórico	Alambique	II
HORARIO:	ACTIVIDADES:	CONDICIÓN:
Lun-Dom / programado	Destilación aguardiente y ron	Conservado

### INFORMACIÓN COMPLEMENTARIA

Su fundación data de 1880, y conserva el alambique techado y la arquitectura original de la época. Conforman los 25 alambiques originales de destilación de aguardiente en Margarita. Fue una de las primeras destilerías en obtener la licencia de destilación de ron del país. Actualmente también se cultivan ají, tomate y berenjenas margariteñas.

## Alpargatas de Altagracia (Los Hatos) y El Maco.

Código: VE/NE/144

 11°05'58.1"N 63°57'07.7"W

11°02'52.5"N 63°56'32.8"W

LOCALIDAD:	PARROQUIA:	SECTOR:
Altagracia / El Maco	Sucre / Bolívar	Los Hatos (Altagracia) / El Maco
CATEGORÍA:	TIPO:	JERARQUÍA:
Manifestaciones Artísticas, Folclóricas y Deportivas	Artesanía	II
HORARIO:	ACTIVIDADES:	CONDICIÓN:
Lun-Dom / permanente	Tejido de Alpargatas / Talabartería	Conservada

### INFORMACIÓN COMPLEMENTARIA

En esta zona se realiza la producción artesanal de alpargatas tejidas o de cuero con más de 300 años de tradición. La alpargata es un calzado típico o tradicional en varias regiones de Venezuela.

## Casa de Justa Mata Gamboa (Biblioteca pública).

Código: VE/NE/145

 11°04'04.4"N 63°55'23.6"W

LOCALIDAD:	PARROQUIA:	SECTOR:
Santa Ana	Santa Ana	Casco Histórico
CATEGORÍA:	TIPO:	JERARQUÍA:
Patrimonio Cultural e Histórico	Casona Colonial	III
HORARIO:	ACTIVIDADES:	CONDICIÓN:
Lun-Dom / cerrado	Historia independentista	Clausurado

### INFORMACIÓN COMPLEMENTARIA

Casa colonial con relevancia histórica porque ahí nacieron y vivieron próceres como Policarpo de Mata, Petronila de Mata, Andrés Mata y donde se hospedó el Libertador Simón Bolívar cuando lo nombraron Jefe Supremo de Venezuela.

## Casa del General Francisco Esteban Gómez.

Código: VE/NE/146

 11°04'05.0"N 63°55'12.8"W

LOCALIDAD:	PARROQUIA:	SECTOR:
Santa Ana	Santa Ana	Casco Histórico
CATEGORÍA:	TIPO:	JERARQUÍA:
Patrimonio Cultural e Histórico	Casona Colonial	III
HORARIO:	ACTIVIDADES:	CONDICIÓN:
Lun-Dom / cerrado	Historia independentista	Clausurado

### INFORMACIÓN COMPLEMENTARIA

En esta casa nació el General Gómez denominado el Leónidas de América héroe de "Matasiete" y de las "Ciénagas" de Maracaibo. autor del Manifiesto a las Naciones Grandes y Generosas del Mundo. La edificación se encuentra a punto de colapso.

## Cerro La Cruz.

Código: VE/NE/147

**📍 11°04'19.6"N 63°55'13.4"W**

LOCALIDAD:	PARROQUIA:	SECTOR:
Santa Ana	Santa Ana	Cerro de la Cruz
CATEGORÍA:	TIPO:	JERARQUÍA:
Patrimonio Natural	Cerro	I
HORARIO:	ACTIVIDADES:	CONDICIÓN:
Lun-Dom / permanente	Senderismo/Trekking/Ciclismo MTB	Conservada

### INFORMACIÓN COMPLEMENTARIA

Área de donde se extrae parte de la arcilla (tierra de loza o piedra de jabón) para la industria artesanal de alfarería del municipio.

## Chinchorros de Santa Ana del Norte.

Código: VE/NE/148

**📍 11°04'04.4"N 63°55'15.0"W**

LOCALIDAD:	PARROQUIA:	SECTOR:
Santa Ana	Santa Ana	Casco Histórico
CATEGORÍA:	TIPO:	JERARQUÍA:
Manifestaciones Artísticas, Folclóricas y Deportivas	Artesanía	II
HORARIO:	ACTIVIDADES:	CONDICIÓN:
Lun-Dom / permanente	Tejido Artesanal / Venta	Conservada

### INFORMACIÓN COMPLEMENTARIA

Elaboradas en telares con tejidos de algodón. Son conocidas internacionalmente.

## Corredor Gastronómico de Tacarigua (Cachaperías).

Código: VE/NE/149

**📍 11°02'56.0"N 63°53'14.9"W**

LOCALIDAD:	PARROQUIA:	SECTOR:
Tacarigua	Matasiete	Calle Corazón de Jesús
CATEGORÍA:	TIPO:	JERARQUÍA:
Manifestaciones Artísticas, Folclóricas y Deportivas	Gastronomía	II
HORARIO:	ACTIVIDADES:	CONDICIÓN:
Lun-Dom / permanente	Venta de Cachapas y Jugo de Caña	Conservada

### INFORMACIÓN COMPLEMENTARIA

Luego del Mirador de Portachuelo inicia la venta de cachapas con queso y gastronomía criolla. También acompañada del tradicional guarapo de Caña de los trapiches locales.

## Cultivos de Ají y Tomate Margariteño.

Código: VE/NE/150

 11°06'39.8"N 63°54'08.2"W

<b>LOCALIDAD:</b>	<b>PARROQUIA:</b>	<b>SECTOR:</b>
Valle de Pedro González	Guevara	Hacienda Paraguachoa/Hacienda El Tanque
<b>CATEGORÍA:</b>	<b>TIPO:</b>	<b>JERARQUÍA:</b>
Patrimonio Cultural e Histórico	Cultivo Tradicional	III
<b>HORARIO:</b>	<b>ACTIVIDADES:</b>	<b>CONDICIÓN:</b>
Lun-Dom / visitas programadas	Agroturismo / Degustaciones	Óptima

### INFORMACIÓN COMPLEMENTARIA

Conforman la Ruta del Ají Margariteño, promoviendo la denominación de origen controlado del Ají Margariteño. En la Hacienda Paraguachoa se realiza investigación genética en un banco de semillas (germoplasma) y en donde se están produciendo semillas. En este valle también se cultiva el emblemático tomate margariteño.

## El Cercado (artes del fuego).

Código: VE/NE/151

 11°03'15.5"N 63°55'30.9"W

<b>LOCALIDAD:</b>	<b>PARROQUIA:</b>	<b>SECTOR:</b>
El Cercado	Bolívar	El Cercado
<b>CATEGORÍA:</b>	<b>TIPO:</b>	<b>JERARQUÍA:</b>
Manifestaciones Artísticas, Folclóricas y Deportivas	Artes del Fuego (Alfarería)	III
<b>HORARIO:</b>	<b>ACTIVIDADES:</b>	<b>CONDICIÓN:</b>
Lun-Dom / permanente	Elaboración y Ventas de Cerámicas	Conservada

### INFORMACIÓN COMPLEMENTARIA

Los Cercadeños utilizan técnicas de elaboración indígena (Guaikerí), moldeado manual y hornos a leña. Muchos talleres están abiertos al público.

## Feria Artesanal de El Cercado.

Código: VE/NE/152

 11°03'15.5"N 63°55'30.9"W

<b>LOCALIDAD:</b>	<b>PARROQUIA:</b>	<b>SECTOR:</b>
Santa Ana	Santa Ana	Casco Histórico
<b>CATEGORÍA:</b>	<b>TIPO:</b>	<b>JERARQUÍA:</b>
Celebraciones y Eventos Programados	Feria artesanal	I
<b>FECHA:</b>	<b>ACTIVIDADES:</b>	<b>CONDICIÓN:</b>
Mayo / Junio	Venta y Exhibición de Artesanías	Conservada

### INFORMACIÓN COMPLEMENTARIA

Esta feria tiene más de tres décadas de tradición, en ella se reúnen artesanos de todo el municipio Gómez. Se realiza el fin de semana previo a la celebración del patrono del lugar el Gran Poder de Dios, que se celebra de acuerdo a los meses de mayo o junio.

## Feria de la Cachapa en Tacarigua.

Código: VE/NE/153

 11°02'56.0"N 63°53'14.9"W

LOCALIDAD:	PARROQUIA:	SECTOR:
Tacarigua	Matasiete	Cerca de la iglesia
CATEGORÍA:	TIPO:	JERARQUÍA:
Celebraciones y Eventos Programados	Feria gastronómica	II
FECHA:	ACTIVIDADES:	CONDICIÓN:
Febrero	Venta y Exhibición gastronómica	Conservada

### INFORMACIÓN COMPLEMENTARIA

Es un evento que promueve las gastronomía criolla. Se realiza anualmente.

## Fiestas de San Sebastián en Tacarigua Adentro.

Código: VE/NE/154

 11°02'47.5"N 63°54'28.0"W

LOCALIDAD:	PARROQUIA:	SECTOR:
San Sebastián	Matasiete	Tacarigua Adentro
CATEGORÍA:	TIPO:	JERARQUÍA:
Celebraciones y Eventos Programados	Fiestas Patronímicas	I
FECHA:	ACTIVIDADES:	CONDICIÓN:
20 de enero	Religión / Eventos	Conservada

### INFORMACIÓN COMPLEMENTARIA

Considerada una de las mejores fiestas patronímicas no sólo del estado Nueva Esparta sino de todo el Oriente del país. Se conjuga con los bailes populares, el paseo de música y la procesión, se convierten en toda una feria y más aún en el sector Los Listas

## Fiestas Virgen de Altagracia.

Código: VE/NE/155

 11°05'41.7"N 63°56'58.5"W

LOCALIDAD:	PARROQUIA:	SECTOR:
Altagracia	Sucre	Centro Histórico
CATEGORÍA:	TIPO:	JERARQUÍA:
Celebraciones y Eventos Programados	Fiestas Patronímicas	II
HORARIO:	ACTIVIDADES:	CONDICIÓN:
28 diciembre al 6 de enero	Religión / Eventos	Conservada

### INFORMACIÓN COMPLEMENTARIA

Se celebra en conjunto el Día del Hatero, el Canto a Altagracia, La Salve, la Bajada de la Virgen, hasta la fecha central con la cual honran a la Virgen, finalizando con el bicicletazo, una competencia ciclística.

## Finca Paraguachoa (agroturismo).

Código: VE/NE/156

 11°06'49.2"N 63°54'01.1"W

LOCALIDAD:	PARROQUIA:	SECTOR:
Valle de Pedro González	Guevara	Valle de Pedro González
CATEGORÍA:	TIPO:	JERARQUÍA:
Realización Contemporánea	Cultivo Orgánico	II
HORARIO:	ACTIVIDADES:	CONDICIÓN:
Lun-Dom / permanente	Agroturismo / Investigaciones	Óptimo

### INFORMACIÓN COMPLEMENTARIA

Es el epicentro de la Ruta del Ají Margariteño. Convertido en un centro agroturismo en donde se ofrecen visitas guiadas temáticas sobre el cultivo del Ají Margariteño. Se promueve la Denominación de Origen Controlado del Ají Margariteño.

## Fortín de España (Batería de España).

Código: VE/NE/157

 11°04'25.2"N 63°55'28.4"W

LOCALIDAD:	PARROQUIA:	SECTOR:
Santa Ana	Santa Ana	Colina de Santa Ana / Las Gamboas
CATEGORÍA:	TIPO:	JERARQUÍA:
Patrimonio Cultural e Histórico	Fuerte Militar	III
HORARIO:	ACTIVIDADES:	CONDICIÓN:
Lun-Dom / permanente	Senderismo / Observación	Clausurado

### INFORMACIÓN COMPLEMENTARIA

Construcción del siglo XVII. Fue uno de los principales sitios donde se proclamó la lucha de Independencia del estado Nueva Esparta. Actualmente está en ruinas y es difícil determinar su estructura arquitectónica.

## Golf Club Hesperia.

Código: VE/NE/158

 11°07'43.7"N 63°54'59.3"W

LOCALIDAD:	PARROQUIA:	SECTOR:
Valle de Pedro González	Guevara	Puerto Viejo
CATEGORÍA:	TIPO:	JERARQUÍA:
Realización Contemporánea	Campo de Golf	IV
HORARIO:	ACTIVIDADES:	CONDICIÓN:
Lun-Dom / programado	Club de Golf	Conservada

### INFORMACIÓN COMPLEMENTARIA

Extenso campo de golf de 18 hoyos, donde existe un club. Enclavado en el Hotel Hesperia (cinco estrellas). Se realizan torneos.

## Hacienda Campestre Nido de Águila (campamento).

Código: VE/NE/159

**11°03'27.8"N 63°53'36.9"W**

LOCALIDAD:	PARROQUIA:	SECTOR:
Tacarigua	Matasiete	La Rinconada
CATEGORÍA:	TIPO:	JERARQUÍA:
Realización Contemporánea	Campamento	I
HORARIO:	ACTIVIDADES:	CONDICIÓN:
Lun-Dom/Visitas Programadas	Senderismo/Camping/Cabalgatas	Óptimo

### INFORMACIÓN COMPLEMENTARIA

Atracciones: Áreas naturales para compartir, paseo a caballo, cuatrimotos, tirolesa y restaurante. Sendero de Interpretación de la Naturaleza de las Águilas.

## Hamacas (telares de La Vecindad).

Código: VE/NE/160

**11°04'07.7"N 63°56'28.7"W**

LOCALIDAD:	PARROQUIA:	SECTOR:
La Vecindad (Arismendi)	Bolívar	Centro
CATEGORÍA:	TIPO:	JERARQUÍA:
Manifestaciones Artísticas, Folclóricas y Deportivas	Artesanía	II
HORARIO:	ACTIVIDADES:	CONDICIÓN:
Lun-Dom / permanente	Telar tejido de algodón	Medianamente Conservada

### INFORMACIÓN COMPLEMENTARIA

Especialidad artesanal es el tejido de la hamaca, confeccionada a base de hilos de algodón. Tejido ancestral Guaiquerí, se utiliza un telar construido con palos en forma cuadrada.

## Iglesia de Santa Ana del Norte (Mon. Histórico Nacional).

Código: VE/NE/161

**11°04'04.8"N 63°55'19.2"W**

LOCALIDAD:	PARROQUIA:	SECTOR:
Santa Ana	Santa Ana	Casco Histórico
CATEGORÍA:	TIPO:	JERARQUÍA:
Patrimonio Cultural e Histórico	Iglesia	IV
HORARIO:	ACTIVIDADES:	CONDICIÓN:
Lun-Dom / 7:00am a 5:00pm	Religión / Visitas	Conservada

### INFORMACIÓN COMPLEMENTARIA

Data de 1749, escenario de la Asamblea de Notables de 1816, allí se proclama la Tercera República de Venezuela, se establece en Margarita el Gobierno Provisional de la República, se reconoce al General Simón Bolívar como Jefe Supremo de la República. En el monumento se conservan algunas piezas coloniales de gran valor.



## Iglesia del Sagrado Corazón de Tacarigua.

Código: VE/NE/162

 11°03'07.5"N 63°54'02.5"W

<b>LOCALIDAD:</b>	<b>PARROQUIA:</b>	<b>SECTOR:</b>
Tacarigua	Matasiete	Centro Histórico
<b>CATEGORÍA:</b>	<b>TIPO:</b>	<b>JERARQUÍA:</b>
Patrimonio Cultural e Histórico	Iglesia	II
<b>HORARIO:</b>	<b>ACTIVIDADES:</b>	<b>CONDICIÓN:</b>
Lun-Dom / 7:00am a 5:00pm	Religión / Culto	Conservada

### INFORMACIÓN COMPLEMENTARIA

Data de finales del siglo XIX. Mantiene una Hermandad del Sagrado Corazón de Jesús que tiene mas de 120 de tradición. Y también una Mayordomía del Sagrado Corazón de Jesús. Ambas las más antiguas del Oriente de Venezuela.

## Jardín de Sabina (centro botánico).

Código: VE/NE/163

 11°04'25.2"N 63°55'28.4"W

<b>LOCALIDAD:</b>	<b>PARROQUIA:</b>	<b>SECTOR:</b>
Tacarigua	Matasiete	El Toporo
<b>CATEGORÍA:</b>	<b>TIPO:</b>	<b>JERARQUÍA:</b>
Realización Contemporánea	Vivero Orgánico / Arboretum	II
<b>HORARIO:</b>	<b>ACTIVIDADES:</b>	<b>CONDICIÓN:</b>
Lun-Dom / visitas programadas	Visita temática/Gastronomía/Yoga	Conservado

### INFORMACIÓN COMPLEMENTARIA

Más de 130 especies de árboles y palmas endémicas y foráneas. Cultivo de Calas y especies ornamentales. Elaboración de dulcería y encurtidos todos orgánicos. Centro de actividades bioenergéticas como el yoga.

## Los Tronadores (acantilado).

Código: VE/NE/164

 11°06'25.0"N 63°58'42.8"W

<b>LOCALIDAD:</b>	<b>PARROQUIA:</b>	<b>SECTOR:</b>
Altagracia	Sucre	Playa Arena y Playa Caribe
<b>CATEGORÍA:</b>	<b>TIPO:</b>	<b>JERARQUÍA:</b>
Patrimonio Natural	Acantilados	III
<b>HORARIO:</b>	<b>ACTIVIDADES:</b>	<b>CONDICIÓN:</b>
Lun-Dom / permanente	Trekking / Clavados / Observación	Conservado

### INFORMACIÓN COMPLEMENTARIA

Es un acantilado emblemático hacia el noroeste de la isla en donde el impacto de las olas en la formación rocosa produce unos truenos de elevados decibeles. La caminata al acantilado sirve para hacer senderismo o trekking. Es un área de clavados.

## Mapires de Pedro González (tejido de palma).

Código: VE/NE/165

 11°07'12.7"N 63°55'34.9"W

LOCALIDAD:	PARROQUIA:	SECTOR:
Valle de Pedro González	Guevara	Valle de Pedro González
CATEGORÍA:	TIPO:	JERARQUÍA:
Manifestaciones Artísticas, Folclóricas y Deportivas	Artesanía Colectiva	III
HORARIO:	ACTIVIDADES:	CONDICIÓN:
Lun-Dom / permanente	Elaboración artesanal / Compra	Conservada

### INFORMACIÓN COMPLEMENTARIA

Es un cesto de palma, con una cuerda en disposición para cargarse colgante de la cabeza o de los hombros. se elaboran con la palma tierna o cogollo de la palmera, que se conoce tradicionalmente en la Isla de Margarita como "carana" o "palma de monte".

## Mirador Guayacán (Av. Simplicio Rodríguez).

Código: VE/NE/166

 11°07'56.1"N 63°54'52.5"W

LOCALIDAD:	PARROQUIA:	SECTOR:
Valle de Pedro González	Guevara	Playa Guayacán
CATEGORÍA:	TIPO:	JERARQUÍA:
Patrimonio Natural	Loma	II
HORARIO:	ACTIVIDADES:	CONDICIÓN:
Lun-Dom/ permanente	Senderismo/Mirador	Mdianamente Conservado

### INFORMACIÓN COMPLEMENTARIA

Es un mirador natural al borde de la carretera. Desde el sitio se tiene una panorámica del Valle de Pedro González en todo su esplendor.

## Mirador del Portachuelo (Fortín Portachuelo del Norte).

Código: VE/NE/167

 11°02'58.2"N 63°53'14.1"W

LOCALIDAD:	PARROQUIA:	SECTOR:
El Portachuelo	Matasiete	Tacarigüita
CATEGORÍA:	TIPO:	JERARQUÍA:
Patrimonio Cultural e Histórico	Mirador / Fortín de Batalla	II
HORARIO:	ACTIVIDADES:	CONDICIÓN:
Lun-Dom / permanente	Sitio Histórico / Mirador noreste	Medianamente Conservada

### INFORMACIÓN COMPLEMENTARIA

150 metros de altura. En el año 1813 se fortificó con un cañón de a 12 en el centro. En 1815 quince fusileros, lanceros, macheteros y 4 postas de caballería. Hasta 1902 El Portachuelo era el flanco a tomar durante las guerras intestinas.

## Museo del Hombre Insular.

Código: VE/NE/168

 11°04'03.5"N 63°55'18.1"W

<b>LOCALIDAD:</b>	<b>PARROQUIA:</b>	<b>SECTOR:</b>
Santa Ana	Santa Ana	Casco Histórico
<b>CATEGORÍA:</b>	<b>TIPO:</b>	<b>JERARQUÍA:</b>
Patrimonio Cultural e Histórico	Casona / Museo	III
<b>HORARIO:</b>	<b>ACTIVIDADES:</b>	<b>CONDICIÓN:</b>
Mar-Dom / Cerrado	Visitas Guiadas / Arte / Tradiciones	Clausurado

### INFORMACIÓN COMPLEMENTARIA

Albergado en una casona construida entre los siglos XVII y XVIII. Creado para contribuir a la preservación y fuerza del acervo histórico cultural de los pueblos del Estado Nueva Esparta.

## Playa Bahía de Plata.

Código: VE/NE/169

 11°06'40.7"N 63°57'08.8"W

<b>LOCALIDAD:</b>	<b>PARROQUIA:</b>	<b>SECTOR:</b>
Pedro González	Guevara	Urb. Bahía de Plata
<b>CATEGORÍA:</b>	<b>TIPO:</b>	<b>JERARQUÍA:</b>
Patrimonio Natural	Playa	I
<b>HORARIO:</b>	<b>ACTIVIDADES:</b>	<b>CONDICIÓN:</b>
Lun-Dom / permanente	Sol y Playa	Medianamente Conservada

### INFORMACIÓN COMPLEMENTARIA

Playa semi-oceánica de aguas claras, arena suave, oleaje moderado. Sin servicios.

## Playa Boquita

Código: VE/NE/170

 11°06'40.7"N 63°57'29.6"W

<b>LOCALIDAD:</b>	<b>PARROQUIA:</b>	<b>SECTOR:</b>
Playa Caribe	Guevara	Playa Boquita
<b>CATEGORÍA:</b>	<b>TIPO:</b>	<b>JERARQUÍA:</b>
Patrimonio Natural	Playa	I
<b>HORARIO:</b>	<b>ACTIVIDADES:</b>	<b>CONDICIÓN:</b>
Lun-Dom / permanente	Sol y Playa	Conservado

### INFORMACIÓN COMPLEMENTARIA

Playa semi-oceánica de aguas claras, arena suave, oleaje moderado. Sin servicios.

## Playa Caribe.

Código: VE/NE/171

 11°06'36.7"N 63°58'13.5"W

LOCALIDAD:	PARROQUIA:	SECTOR:
Altagracia	Sucre	Playa Caribe
CATEGORÍA:	TIPO:	JERARQUÍA:
Patrimonio Natural	Playa	II
HORARIO:	ACTIVIDADES:	CONDICIÓN:
Lun-Dom / permanente	Sol y Playa	Conservada

### INFORMACIÓN COMPLEMENTARIA

Extensión de 1,2 Km de playa de arena dorada. Hay varios restaurantes en la parte izquierda de la playa. Se alquilan sillas y sombrillas.

## Playa Guayacán.

Código: VE/NE/172

 11°08'11.6"N 63°54'45.5"W

LOCALIDAD:	PARROQUIA:	SECTOR:
Valle de Pedro González	Guevara	Playa Guayacán
CATEGORÍA:	TIPO:	JERARQUÍA:
Patrimonio Natural	Playa	II
HORARIO:	ACTIVIDADES:	CONDICIÓN:
Lun-Dom/ permanente	Sol y Playa	Conservada

### INFORMACIÓN COMPLEMENTARIA

Extensión de 1 km de playa de arena muy blanca y aguas turquesas. Gran profundidad con oleaje furioso. Servicios intermitentes.

## Playa Puerto Cruz.

Código: VE/NE/173

 11°07'38.4"N 63°55'22.0"W

LOCALIDAD:	PARROQUIA:	SECTOR:
Valle de Pedro González	Guevara	Puerto Cruz
CATEGORÍA:	TIPO:	JERARQUÍA:
Patrimonio Natural	Playa	II
HORARIO:	ACTIVIDADES:	CONDICIÓN:
Lun-Dom / permanente	Sol y Playa	Conservada

### INFORMACIÓN COMPLEMENTARIA

Es una excelente playa para correr olas, es un poco onda. Tiene una extensa bahía donde se puede caminar por la arena, a un lado esta el Resort Dunes y al otro lado esta el Hotel Hesperia. Hay donde comer los fines de semana, alquilan toldos y hay seguridad.

## Playa Puerto Viejo.

Código: VE/NE/174

 11°07'45.8"N 63°55'12.0"W

LOCALIDAD:	PARROQUIA:	SECTOR:
Valle de Pedro González	Guevara	Hotel Hesperia
CATEGORÍA:	TIPO:	JERARQUÍA:
Patrimonio Natural	Playa	II
HORARIO:	ACTIVIDADES:	CONDICIÓN:
Lun-Dom / permanente	Sol y Playa	Óptima

### INFORMACIÓN COMPLEMENTARIA

Playa semi-oceánica con oleaje tranquilo y el agua es bastante fría, servicios, seguridad y limpieza. Ofrece la posibilidad de alquilar sillas, sombrillas y botes de pedal.

## Playa Zaragoza / Playa Pedro González.

Código: VE/NE/175

 11°07'06.3"N 63°56'02.1"W

LOCALIDAD:	PARROQUIA:	SECTOR:
Pedro González	Guevara	Pedro González
CATEGORÍA:	TIPO:	JERARQUÍA:
Patrimonio Natural	Playa	IV
HORARIO:	ACTIVIDADES:	CONDICIÓN:
Lun-Dom / permanente	Sol y Playa / Gastronomía	Óptima

### INFORMACIÓN COMPLEMENTARIA

Playa de aguas tranquilas y frías, las cuales son ideales para la práctica de diversos deportes náuticos, tales como motos de agua. Ofrece los servicios de: toldos, restaurantes, bodegones. Tiene un extenso bulevar y estacionamiento con vigilancia.

## Ruta El Trapiche

Código: VE/NE/176

 11°03'38.6"N 63°52'38.4"W

LOCALIDAD:	PARROQUIA:	SECTOR:
Tacarigua	Matasiete	Jardín Café
CATEGORÍA:	TIPO:	JERARQUÍA:
Patrimonio Natural	Cerro	II
HORARIO:	ACTIVIDADES:	CONDICIÓN:
Lun-Dom / visitas programadas	Senderismo/Trekking/Ciclismo	Conservado

### INFORMACIÓN COMPLEMENTARIA

Sendero de montaña que culmina en un mirador natural. Tiene una planta de servicios de apoyo en el centro gastronómico Jardín Café, en donde se coordinan guías y se ofrecen actividades recreativas.



Imagen: Cortesía

## Sistema de Lagunas litorales Zaragoza (La Playa) y Suárez. Código: VE/NE/177

**11°07'00.4"N 63°55'43.2"W 11°06'35.2"N 63°57'06.6"W**

LOCALIDAD:	PARROQUIA:	SECTOR:
Pedro González / Altagracia	Guevara / Sucre	Playa Zaragoza / Bahía de Plata
CATEGORÍA:	TIPO:	JERARQUÍA:
Patrimonio Natural	Laguna Litorales	II
HORARIO:	ACTIVIDADES:	CONDICIÓN:
Lun-Dom / permanente	Observación	Medianamente Conservadas

### INFORMACIÓN COMPLEMENTARIA

Estos cuerpos de aguas salinas, pertenecen al sistema de laguna litorales del noroeste de la Isla de Margarita al cual también pertenece la Laguna de Los Mártires que es la segunda de mayor extensión con 24Km2 después de la Laguna de La Restinga.

## Tashigar Norte (Centro Internacional Dzogchen) Código: VE/NE/178

**11°06'29.2"N 63°54'33.4"W**

LOCALIDAD:	PARROQUIA:	SECTOR:
Valle de Pedro González	Guevara	Valle de Pedro González
CATEGORÍA:	TIPO:	JERARQUÍA:
Realización Contemporánea	Templo Budista Tibetano	II
HORARIO:	ACTIVIDADES:	CONDICIÓN:
Lun-Dom / programado	Meditación zen / Yoga	Óptima

### INFORMACIÓN COMPLEMENTARIA

Dzogchen es una antigua enseñanza espiritual desarrollada en el Tíbet dentro de la tradición budista tibetana. No pertenece a una escuela o sistema religioso.



# DÍAZ

Inventario de Atractivos Turísticos

# ATRATIVOS TURÍSTICOS MUNICIPIO DÍAZ



© IESTUR/CTENE : Inventario de Atrativos Turísticos del Estado Nueva Esparta



Imagen: Cortesía @humacevedo

## Bahía de La Guardia (playa).

Código: VE/NE/179

 11°00'03.5"N 64°01'18.6"W

<b>LOCALIDAD:</b>	<b>PARROQUIA:</b>	<b>SECTOR:</b>
La Guardia	Zabala	La Guardia
<b>CATEGORÍA:</b>	<b>TIPO:</b>	<b>JERARQUÍA:</b>
Patrimonio Natural	Playa	II
<b>HORARIO:</b>	<b>ACTIVIDADES:</b>	<b>CONDICIÓN:</b>
Lun-Dom / permanente	Sol y Playa	Conservada

### INFORMACIÓN COMPLEMENTARIA

La playa hacia su parte este, esta protegida por un rompeolas que la hace ideal para nadar. El lado oeste de la playa, el mar es más fuerte y la arena escasa, esto se debe a una formación arenosa conformada por orígenes de conchas marinas. Servicios intermitentes.



## Bar (Botiquín ) La Negra (centro temático/ gastronómico).

Código: VE/NE/180

 11°00'12.9"N 64°01'07.8"W

<b>LOCALIDAD:</b>	<b>PARROQUIA:</b>	<b>SECTOR:</b>
La Guardia	Zabala	Centro
<b>CATEGORÍA:</b>	<b>TIPO:</b>	<b>JERARQUÍA:</b>
Manifestaciones Artísticas, Folclóricas y Deportivas	Tradición / Gastronomía	II
<b>HORARIO:</b>	<b>ACTIVIDADES:</b>	<b>CONDICIÓN:</b>
Lun-Dom / 11:00am a 11:00pm	Alimentos y Bebidas / Exhibición	Óptima

### INFORMACIÓN COMPLEMENTARIA

Este establecimiento se ha convertido en un centro temático en donde se pueden observar muestras de artesanías margariteñas, exhibición de piezas de principios del siglo XX y fotografías, combinada con gastronomía típica y bebidas.

## Cerro de San Juan.

Código: VE/NE/181

 10°59'52.9"N 63°54'45.5"W

<b>LOCALIDAD:</b>	<b>PARROQUIA:</b>	<b>SECTOR:</b>
San Juan Bautista	Capital Díaz	Valle de San Juan
<b>CATEGORÍA:</b>	<b>TIPO:</b>	<b>JERARQUÍA:</b>
Patrimonio Natural	Cerro	III
<b>HORARIO:</b>	<b>ACTIVIDADES:</b>	<b>CONDICIÓN:</b>
Lun-Dom / permanente	Senderismo/Trekking/Ciclismo	Óptima

### INFORMACIÓN COMPLEMENTARIA

Es el pico montañoso más alto de la Isla de Margarita con una elevación de 900 mts snm. Es un espacio ideal para excursiones en la práctica del senderismo, trekking, ciclismo de montaña y la observación de aves y flora.

## Cordillera Montañosa del Valle de San Juan.

Código: VE/NE/182

 11°01'48.0"N 63°54'30.2"W

<b>LOCALIDAD:</b>	<b>PARROQUIA:</b>	<b>SECTOR:</b>
San Juan Bautista	Capital Díaz	Fuentidueño / San Juan
<b>CATEGORÍA:</b>	<b>TIPO:</b>	<b>JERARQUÍA:</b>
Patrimonio Natural	Cordillera Montañosa	II
<b>HORARIO:</b>	<b>ACTIVIDADES:</b>	<b>CONDICIÓN:</b>
Lun-Dom / visitas programadas	Senderismo/Trekking/Ciclismo	Conservado

### INFORMACIÓN COMPLEMENTARIA

Es parte del Macizo Geoestructural El Copey, partiendo de el cerro Piedra de la Virgen, , hasta el cerro Palma Real. En forma de arco, se encuentran los cerros el Abismo, Guaitoroco, el Macho hasta el Purulú, dando origen al Valle de San Juan..

## El Piñonate de Fuentidueño.

Código: VE/NE/183

 11°00'53.8"N 63°55'28.8"W

LOCALIDAD:	PARROQUIA:	SECTOR:
Fuentidueño	Capital Díaz	Fuentidueño
CATEGORÍA:	TIPO:	JERARQUÍA:
Patrimonio Cultural e Histórico	Gastronomía / Dulcería	III
HORARIO:	ACTIVIDADES:	CONDICIÓN:
Lun-Dom / permanente	Dulcería insular / Venta	Conservada

### INFORMACIÓN COMPLEMENTARIA

Más de 500 años de tradición es un dulce de la colonia, elaborado con lechoza cuyas semillas sustituyen al piñón que era el original español. La mezcla de lechosa rallada y el melao, al fuego se van batiendo con grandes paletas, por espacio de tres o cuatro horas. Cuando se endurece se envuelven en cachipos, (hojas de plátano secas).

## El Reino de Musipán (parque temático).

Código: VE/NE/184

 10°53'07.5"N 63°59'52.8"W

LOCALIDAD:	PARROQUIA:	SECTOR:
El Yaque	Capital Díaz	Punta Carnero
CATEGORÍA:	TIPO:	JERARQUÍA:
Realizaciones contemporáneas	Arte	III
HORARIO:	ACTIVIDADES:	CONDICIÓN:
Lun-Vie/ cerrado	Recreación / Diversión	Cerrado

### INFORMACIÓN COMPLEMENTARIA

Entre sus principales atracciones se encuentran los espectáculos de actuación, burrodromo (carrera de burros), variedad de piscinas y toboganes.

## Ensenada de la Guardia (Caranta-maura).

Código: VE/NE/185

 10°59'04.5"N 64°02'41.4"W

LOCALIDAD:	PARROQUIA:	SECTOR:
La Guardia	Zabala	Ensenada
CATEGORÍA:	TIPO:	JERARQUÍA:
Patrimonio Natural	Ensenada /Zona protectora	III
HORARIO:	ACTIVIDADES:	CONDICIÓN:
Lun-Dom / permanente	Sol y Playa	Óptima

### INFORMACIÓN COMPLEMENTARIA

Esta ensenada con 2,5 kilómetros forma parte de la zona protectora del PN Laguna de La Restiga localizado al oeste de la Isla de Margarita. Bordea parte del istmo (Arapano) que une el oriente y occidente Maragarita.

## Fiestas de San Juan Bautista.

Código: VE/NE/186

 11°00'41.1"N 63°56'14.0"W

LOCALIDAD:	PARROQUIA:	SECTOR:
San Juan Bautista	Capital Díaz	San Juan Bautista
CATEGORÍA:	TIPO:	JERARQUÍA:
Celebraciones y Eventos Programados	Fiestas Patronímicas	III
FECHA:	ACTIVIDADES:	CONDICIÓN:
24 de junio	Religión/Reinado/Eventos	Conservado

### INFORMACIÓN COMPLEMENTARIA

Es una de las celebraciones religiosas más importantes en la isla. Su realización data de la época colonial ya que fue la primera Parroquia Eclesiástica de Venezuela en 1529.

## Iglesia de San Juan Bautista.

Código: VE/NE/187

 11°00'43.5"N 63°56'34.8"W

LOCALIDAD:	PARROQUIA:	SECTOR:
San Juan Bautista	Capital Díaz	San Juan Bautista
CATEGORÍA:	TIPO:	JERARQUÍA:
Patrimonio Cultural e Histórico	Iglesia	II
HORARIO:	ACTIVIDADES:	CONDICIÓN:
Lun-Dom / permanente	Religión	Conservada

### INFORMACIÓN COMPLEMENTARIA

Asentamiento de la primera parroquia eclesiástica en Venezuela en 1529. Fue reconstruida en varias ocasiones, la actual reconstrucción data de mediados del siglo XIX..

## La Casona (Hacienda de Francisco de Rojas).

Código: VE/NE/188

 11°00'33.6"N 63°56'49.6"W

LOCALIDAD:	PARROQUIA:	SECTOR:
San Juan Bautista	Capital Díaz	La Vega
CATEGORÍA:	TIPO:	JERARQUÍA:
Patrimonio Cultural e Histórico	Casona Colonial	II
HORARIO:	ACTIVIDADES:	CONDICIÓN:
Lun-Dom / 8:00am a 11:00pm	Gastronomía / Hotel	Óptima

### INFORMACIÓN COMPLEMENTARIA

Casona construida en a inicios del año 1.700. Sirvió de epicentro para las actividades agrícolas y pecuarias del Valle de San Juan. Tiene una intervención arquitectónica anexa similar a los Ranchos de Chana. En la actualidad tiene uso de hotel y restaurant.

## Las Alpargatas de El Espinal.

Código: VE/NE/189

 10°58'10.9"N 63°58'58.9"W

LOCALIDAD:	PARROQUIA:	SECTOR:
El Espinal	Capital Díaz	El Espinal
CATEGORÍA:	TIPO:	JERARQUÍA:
Manifestaciones Artísticas, Folclóricas y Deportivas	Artesanía	II
HORARIO:	ACTIVIDADES:	CONDICIÓN:
Lun-Dom / permanente	Industria de Alpargatas / Venta	Conservada

### INFORMACIÓN COMPLEMENTARIA

En esta zona se realiza la producción artesanal de alpargatas tejidas o de cuero con más de 300 años de tradición, presenta la variante de la suela de caucho.. La alpargata es un calzado típico o tradicional en varias regiones de Venezuela.

## Los Conuqueros de El Espinal.

Código: VE/NE/190

 10°58'10.9"N 63°58'58.9"W

LOCALIDAD:	PARROQUIA:	SECTOR:
El Espinal	Capital Díaz	Esl Espinal
CATEGORÍA:	TIPO:	JERARQUÍA:
Manifestaciones Artísticas, Folclóricas y Deportivas	Folclore	II
FECHA:	ACTIVIDADES:	CONDICIÓN:
Enero / Septiembre	Conciertos / Caminatas / Comparsa	Conservado

### INFORMACIÓN COMPLEMENTARIA

Es parte del Macizo Geoestructural El Copey, partiendo de el cerro Piedra de la Virgen, , hasta el cerro Palma Real. En forma de arco, se encuentran los cerros el Abismo, Guaitoroco, el Macho hasta el Purulú, dando origen al Valle de San Juan..

## Monumento Natural Laguna de Las Marites (sur).

Código: VE/NE/191

 10°54'49.6"N 63°56'41.6"W

LOCALIDAD:	PARROQUIA:	SECTOR:
El Yaque / Las Marites	Capital Díaz	El Yaque / Las Marites
CATEGORÍA:	TIPO:	JERARQUÍA:
Patrimonio Natural	Laguna	III
HORARIO:	ACTIVIDADES:	CONDICIÓN:
Lun-Dom / permanente	Remo / Senderismo / Observ. Aves	Conservada

### INFORMACIÓN COMPLEMENTARIA

Acceso semi-restringido. Administrado por INPARQUES. Declarada Monumento Nacional en 1974, cuenta con caños, constituyendo las dos albuferas de mayor extensión en la isla de Margarita. Es hábitat de la única población de Caimán de la Costa, especie amenazada.

## Orfebrería Sanjuanera.

Código: VE/NE/192

 11°00'43.1"N 63°56'15.1"W

LOCALIDAD:	PARROQUIA:	SECTOR:
San Juan Bautista	Capital Díaz	San Juan Bautista
CATEGORÍA:	TIPO:	JERARQUÍA:
Manifestaciones Artísticas, Folclóricas y Deportivas	Arte	II
HORARIO:	ACTIVIDADES:	CONDICIÓN:
Lun-Vie / permanente	Orfebres oro, plata con perlas	Medianamente conservada

### INFORMACIÓN COMPLEMENTARIA

Los talleres de orfebrería en San Juan datan de la época colonial, aunque adquirieron auge a mitad del siglo XX en donde se proyectaron a nivel nacional. Es un oficio de tradición familiar.

## Palma Datilera (patrimonio natural municipal).

Código: VE/NE/193

 11°00'53.8"N 63°55'28.8"W

LOCALIDAD:	PARROQUIA:	SECTOR:
San Juan / Fuentidueño / El Dátil	Capital Díaz	San Juan / Fuentidueño / El Dátil
CATEGORÍA:	TIPO:	JERARQUÍA:
Patrimonio Natural	Palma	III
HORARIO:	ACTIVIDADES:	CONDICIÓN:
Lun-Dom / permanente	Cosecha Dátiles / Cogollo artesanía	Medianamente Conservada

### INFORMACIÓN COMPLEMENTARIA

La especie fue introducida en la Isla de Margarita por los españoles en el siglo XVI. Su cogollo tierno se utiliza para para la elaboración de cestos, mapires, esterillas y sombreros. En dulcería para dátiles serenaos, los avellanados, los rojos dulces. Declarada como Patrimonio Natural y Emblema Vegetal del Municipio Díaz en el año 2000.

## Playa El Yaque.

Código: VE/NE/194

 10°53'49.3"N 63°58'30.0"W

LOCALIDAD:	PARROQUIA:	SECTOR:
El Yaque	Capital Díaz	El Yaque
CATEGORÍA:	TIPO:	JERARQUÍA:
Patrimonio Natural	Playa	IV
HORARIO:	ACTIVIDADES:	CONDICIÓN:
Lun-Dom /permanente	Sol y Playa/Windsurf/Kitesurf	Óptima

### INFORMACIÓN COMPLEMENTARIA

Conocida internacionalmente como uno de los mejores lugares en el mundo con condiciones ideales para la práctica del windsurf y el kitesurf. Su enclave El Yaque es un destino turístico en sí mismo en la Isla de Margarita, la playa cuenta con todos los servicios.

## Playa Pacu.

Código: VE/NE/195

 11°01'52.9"N 64°00'48.0"W

LOCALIDAD:	PARROQUIA:	SECTOR:
La Salineta	Zabala	Punta Sábila
CATEGORÍA:	TIPO:	JERARQUÍA:
Patrimonio Natural	Playa	I
HORARIO:	ACTIVIDADES:	CONDICIÓN:
Lun-Dom / permanente	Sol y Playa	Conservada

### INFORMACIÓN COMPLEMENTARIA

Playa semi-oceánica de aguas claras, oleaje moderado. Sin servicios.

## Playa Punto Fino.

Código: VE/NE/196

 11°00'14.1"N 64°01'10.4"W

LOCALIDAD:	PARROQUIA:	SECTOR:
La Guardia	Zabala	La Borrachera
CATEGORÍA:	TIPO:	JERARQUÍA:
Patrimonio Natural	Playa	I
HORARIO:	ACTIVIDADES:	CONDICIÓN:
Lun-Dom / permanente	Sol y Playa	Conservada

### INFORMACIÓN COMPLEMENTARIA

Playa semi-oceánica de aguas claras, oleaje moderado. Sin servicios.

## Pozas del río San Juan (balneario).

Código: REF. VE/NE/197

 11°00'53.1"N 63°55'24.0"W

LOCALIDAD:	PARROQUIA:	SECTOR:
Fuentidueño	Capital Díaz	Pozas de San Juan
CATEGORÍA:	TIPO:	JERARQUÍA:
Patrimonio Natural	Pozas	III
HORARIO:	ACTIVIDADES:	CONDICIÓN:
Lun-Dom / permante	Balneario	Medianamente Conservada

### INFORMACIÓN COMPLEMENTARIA

Pozas con una profundidad que se mueve entre los tres y cinco metros, las cuales se alimentan con las aguas San Juan. Sin servicio.

## Pozo La Quebrada.

Código: VE/NE/198

 10°59'43.9"N 63°58'37.7"W

<b>LOCALIDAD:</b>	<b>PARROQUIA:</b>	<b>SECTOR:</b>
El Alto	Capital Díaz	El Alto
<b>CATEGORÍA:</b>	<b>TIPO:</b>	<b>JERARQUÍA:</b>
Patrimonio Natural	Pozo	I
<b>HORARIO:</b>	<b>ACTIVIDADES:</b>	<b>CONDICIÓN:</b>
Lun-Vie/ permanente	Balnerio	Conservado

### INFORMACIÓN COMPLEMENTARIA

Pozo natural. Sin servicio.

## Sombrero de Cogollo (con crinejas de dátil).

Código: VE/NE/199

 11°00'53.8"N 63°55'28.8"W

<b>LOCALIDAD:</b>	<b>PARROQUIA:</b>	<b>SECTOR:</b>
Fuentidueño	Capital Díaz	Fuentidueño
<b>CATEGORÍA:</b>	<b>TIPO:</b>	<b>JERARQUÍA:</b>
Manifestaciones Artísticas, Folclóricas y Deportivas	Artesanía	III
<b>HORARIO:</b>	<b>ACTIVIDADES:</b>	<b>CONDICIÓN:</b>
Lun-Dom / permanente	Sombreros / Venta	Conservada

### INFORMACIÓN COMPLEMENTARIA

El cogollo es una hoja tierna de los datileros que se retira tras un laborioso proceso con un filoso cuchillo que elimina las espinas. Anteriormente estos sombreros se cosían a mano, pero debido a la gran demanda que ha tenido este producto a nivel nacional, se fue implementando las nuevas herramientas, como una maquina de coser.

## Windsurf de El Yaque (práctica)

Código: VE/NE/200

 10°53'49.3"N 63°58'30.0"W

<b>LOCALIDAD:</b>	<b>PARROQUIA:</b>	<b>SECTOR:</b>
El Yaque	Capital Díaz	Playa El Yaque
<b>CATEGORÍA:</b>	<b>TIPO:</b>	<b>JERARQUÍA:</b>
Manifestaciones Artísticas, Folclóricas y Deportivas	Deportes Acuáticos	IV
<b>HORARIO:</b>	<b>ACTIVIDADES:</b>	<b>CONDICIÓN:</b>
Lun-Dom / permanente	Práctica de Windsurf / Kitesurf	Óptima

### INFORMACIÓN COMPLEMENTARIA

Ha sido sede del Campeonato Nacional de Kitesurf y Windsurf. Los visitantes del Yaque son principalmente europeos y las escuelas de windsurf están atendidas muy frecuentemente por instructores franceses, ingleses, americanos o alemanes.



# TUBORES

Inventario de Atractivos Turísticos



# ATRATIVOS TURÍSTICOS MUNICIPIO TUBORES



Imagen: Cortesía

## Avistamiento de Delfines (guamachín).

Código: VE/NE/201

10°49'02.3"N 64°07'27.2"W

<b>LOCALIDAD:</b>	<b>PARROQUIA:</b>	<b>SECTOR:</b>
Isla de Cubagua	Capital Tubores	Punta Charagato
<b>CATEGORÍA:</b>	<b>TIPO:</b>	<b>JERARQUÍA:</b>
Patrimonio Natural	Delfines salvajes	III
<b>HORARIO:</b>	<b>ACTIVIDADES:</b>	<b>CONDICIÓN:</b>
Permanente	Avistamiento	Óptima

### INFORMACIÓN COMPLEMENTARIA

El delfín pico de botella (*Tursiops truncatus*) llamado en Margarita guamachín. Con frecuencia se tiene en cautiverio, pues su naturaleza sociable y su inteligencia lo convierten en la estrella de muchos espectáculos. Viven en grupos de hasta 12 individuos, normalmente hembras y jóvenes que forman unidades familiares de largo plazo.

**Feria del Erizo.****Código:** VE/NE/202
 10°55'53.4"N 64°06'44.2"W

LOCALIDAD:	PARROQUIA:	SECTOR:
Laguna de Raya	Capital Tubores	Pueblo
CATEGORÍA:	TIPO:	JERARQUÍA:
Manifestaciones Artísticas, Folclóricas y Deportivas	Feria Gastronómica	I
FECHA:	ACTIVIDADES:	CONDICIÓN:
Agosto	Concurso / Degustaciones / Venta	Conservada

**INFORMACIÓN COMPLEMENTARIA**

Es un evento anual que se realiza con el apoyo de Margarita Gastronómica en la población de Laguna de Raya. Participan cocineros de todo el estado.

**Fiestas de Nuestra Señora Virgen de Las Mercedes.****Código:** REF. VE/NE/203
 10°54'06.8"N 64°05'06.6"W

LOCALIDAD:	PARROQUIA:	SECTOR:
Punta de Piedras	Capital Tubores	Centro
CATEGORÍA:	TIPO:	JERARQUÍA:
Celebraciones y Eventos Programados	Fiestas Patronímicas	II
FECHA:	ACTIVIDADES:	CONDICIÓN:
24 de septiembre	Religión /Reinado/Eventos	Conservada

**INFORMACIÓN COMPLEMENTARIA**

Esta celebración tiene 133 años de tradición en la población de Punta de Piedras.

**Laguna Punta de Mangle (humedal-laguna estacionaria).****Código:** VE/NE/204
 10°52'04.1"N 64°03'13.5"W

LOCALIDAD:	PARROQUIA:	SECTOR:
Punta de Mangle	Los Barales	El Guamache
CATEGORÍA:	TIPO:	JERARQUÍA:
Patrimonio Natural	Laguna	II
HORARIO:	ACTIVIDADES:	CONDICIÓN:
Lun-Vie/ permanente	Observación de Aves Marinas	Deteriorado

**INFORMACIÓN COMPLEMENTARIA**

Reservorio de agua, flora y fauna. Garzas blancas y morenas se posan en las aguas azuladas y presentan un espectáculo indescripible en la laguna.

## Manglares (árbol torcido).

Código: VE/NE/205

 10°53'01.8"N 64°03'22.4"W

LOCALIDAD:	PARROQUIA:	SECTOR:
Sur de Margarita	Capital Tubores	Punta de Piedras / Guamache / La Restinga
CATEGORÍA:	TIPO:	JERARQUÍA:
Patrimonio Natural	Mangles	III
HORARIO:	ACTIVIDADES:	CONDICIÓN:
Lun-Dom / permanente	Biotopos (conjuntos de hábitat)	Medianamente Conservada

### INFORMACIÓN COMPLEMENTARIA

El manglar es un área biótica o bioma formada por árboles muy tolerantes a las sales existentes en la zona intermareal. Tienen una gran diversidad biológica con alta productividad y en ellas se encuentran muchas especies, tanto de aves como de peces, crustáceos, moluscos y otras. Proviene de una voz caribe o arahuaca, quizá guaraní y significa árbol torcido.

## Monumento Natural Las Tetas de María Guevara.

Código: VE/NE/206

 10°57'30.8"N 64°06'59.0"W

LOCALIDAD:	PARROQUIA:	SECTOR:
Punta de Piedras	Capital Tubores	Santa María
CATEGORÍA:	TIPO:	JERARQUÍA:
Patrimonio Natural	Cerros	IV
HORARIO:	ACTIVIDADES:	CONDICIÓN:
Lun-Dom / permanente	Trekking / Caminata	Óptima

### INFORMACIÓN COMPLEMENTARIA

Está constituido por dos cerros gemelos. Estas colinas son usadas como un punto de referencia por los pescadores locales. Fueron declaradas monumento natural en 1974. La colina del oeste, la más alta, está a solo 75 metros de altura. ocupa una superficie de 1.670 hectáreas e incluye en su interior tres lagunas costeras.

## Museo Oceanológico Hno Benigno Román.

Código: VE/NE/207

 10°54'07.1"N 64°06'19.9"W

LOCALIDAD:	PARROQUIA:	SECTOR:
Punta de Piedras	Capital Tubores	Calle Colón
CATEGORÍA:	TIPO:	JERARQUÍA:
Realización Contemporánea	Museo	II
HORARIO:	ACTIVIDADES:	CONDICIÓN:
Lun-Vie / visita programada	Visita Guiada / Investigación	Conservada

### INFORMACIÓN COMPLEMENTARIA

Durante el recorrido, los visitantes pueden encontrarse con importantes exhibiciones: una colección de los moluscos más comunes de la Isla de Margarita, especies marinas más extrañas, esqueletos de delfines y peces, colección de equinodermos corales y crustáceos

**Obelisco de Loma Blanca (Campo Batalla de Los Barales).****Código:** VE/NE/208
 10°55'01.5"N 64°02'40.6"W

LOCALIDAD:	PARROQUIA:	SECTOR:
Loma Blanca	Los Balares	Las Cuicas
CATEGORÍA:	TIPO:	JERARQUÍA:
Patrimonio Cultural e Histórico	Obelisco / Campo de Batalla	II
HORARIO:	ACTIVIDADES:	CONDICIÓN:
Lun-Dom / permanente	Monumento / Plaza	Conservada

**INFORMACIÓN COMPLEMENTARIA**

El obelisco se ubica en una plaza con caminerías y bancos. Presenta una altura aproximada de 25 m. Campo de la batalla de Los Barales, donde se luchó para evitar el avance de los españoles comandados por el general Morillo.

**Parque Nacional Laguna La Restinga (humedal).****Código:** VE/NE/209
 10°59'01.9"N 64°08'59.5"W

LOCALIDAD:	PARROQUIA:	SECTOR:
La Restinga	Capital Tubores	Laguna de La Restinga
CATEGORÍA:	TIPO:	JERARQUÍA:
Patrimonio Natural	Laguna / Parque Nacional	IV
HORARIO:	ACTIVIDADES:	CONDICIÓN:
Lun-Dom / 8:00am a 4:00pm	Excursión en Lancha / Senderos	Conservada

**INFORMACIÓN COMPLEMENTARIA**

Es uno de los cinco humedales de Venezuela reconocidos por el Convenio Ramsar, designado sitio Ramsar como Humedal de Importancia Internacional, el día 4 de septiembre de 1996. ocupa una superficie aproximada de 15,37 hectáreas y abarca un total de tres microcuencas.

**Planetario y Observatorio Astronómico.****Código:** VE/NE/210
 10°54'06.3"N 64°06'27.4"W

LOCALIDAD:	PARROQUIA:	SECTOR:
Punta de Piedras	Capital Tubores	Calle Colón / EDIMAR
CATEGORÍA:	TIPO:	JERARQUÍA:
Realización Contemporánea	Planetario / Observatorio	III
HORARIO:	ACTIVIDADES:	CONDICIÓN:
Lun-Vie/ visitas programadas	Observación de Aves Marinas	Conservado

**INFORMACIÓN COMPLEMENTARIA**

Es uno de los 4 planetarios en Venezuela. se ubica dentro de los espacios de la Estación de Investigaciones Marinas (EDIMAR). Es posible observar con comodidad una exhibición de las principales constelaciones y astros que antiguamente orientaban a pescadores y tripulaciones de los barcos.

## Playa Boca de Palo.

Código: VE/NE/211

 10°57'12.9"N 64°08'39.4"W

LOCALIDAD:	PARROQUIA:	SECTOR:
Boca de Palo	Capital Tubores	Laguna Boca de Palo
CATEGORÍA:	TIPO:	JERARQUÍA:
Patrimonio Natural	Playa	I
HORARIO:	ACTIVIDADES:	CONDICIÓN:
Lun-Dom / permanente	Sol y Playa	Conservada

### INFORMACIÓN COMPLEMENTARIA

Playa de aguas tranquilas. Servicios intermitentes.

## Playa Charagato (bahía).

Código: VE/NE/212

 10°50'09.8"N 64°09'30.3"W

LOCALIDAD:	PARROQUIA:	SECTOR:
Isla de Cubagua	Capital Tubores	Bahía de Charagato
CATEGORÍA:	TIPO:	JERARQUÍA:
Patrimonio Natural	Playa / Bahía	II
HORARIO:	ACTIVIDADES:	CONDICIÓN:
Lun-Dom /permanente	Sol y Playa / Buceo	Óptima

### INFORMACIÓN COMPLEMENTARIA

Situada en Noreste de la Isla de Cubagua, es una playa que conforma una bahía con alto valor en su biodiversidad marina. Este valor lo generan las colonizaciones ícticas asociadas a arrecifes artificiales de corales. Este paisaje marino es súper atractivo para el buceo.

## Playa Chacachacare (puerto de astilleros).

Código: VE/NE/213

 10°57'45.2"N 64°09'40.2"W

LOCALIDAD:	PARROQUIA:	SECTOR:
Chacachacare	Capital Tubores	Playa Chacachacare
CATEGORÍA:	TIPO:	JERARQUÍA:
Patrimonio Natural	Playa	II
HORARIO:	ACTIVIDADES:	CONDICIÓN:
Lun-Vie / permanente	Sol y Playa / Armado de Barcos	Conservada

### INFORMACIÓN COMPLEMENTARIA

Es una hermosa playa con atardeceres inolvidables, sirve a una pequeñas población de pescadores y astilleros, que generan un escenario maravilloso para registros fotográficos. Pertenecer a la zona protectora del PN Laguna La Restinga.

## Playa El Botón.

Código: VE/NE/214

 10°52'27.2"N 64°01'41.3"W

LOCALIDAD:	PARROQUIA:	SECTOR:
El Guamache	Los Balares	Laguna de Mangle
CATEGORÍA:	TIPO:	JERARQUÍA:
Patrimonio Natural	Playa	II
HORARIO:	ACTIVIDADES:	CONDICIÓN:
Lun-Dom / permanente	Sol y Playa/ Kayac / Paddleboarding	Conservada

### INFORMACIÓN COMPLEMENTARIA

La Playa Punta El Botón cuenta con una extensión de arena blanca y aguas cristalinas, y es ideal para nadar y tomar el sol. También es posible realizar deportes acuáticos como el kayak y el paddleboarding.

## Playa Laguna de Raya.

Código: REF. VE/NE/215

 10°55'49.1"N 64°07'13.3"W

LOCALIDAD:	PARROQUIA:	SECTOR:
Laguna de Raya	Capital Tubores	Playa Laguna de Raya
CATEGORÍA:	TIPO:	JERARQUÍA:
Patrimonio Natural	Playa	II
HORARIO:	ACTIVIDADES:	CONDICIÓN:
Lun-Dom / permanente	Sol y Playa	Conservada

### INFORMACIÓN COMPLEMENTARIA

Es una playa de aguas tranquilas localizada en las barras litorales del sistema lagunar del Monumento Natural Las Tetas de María Guevara.

## Playa Oasis.

Código: VE/NE/216

 10°52'29.0"N 64°03'13.6"W

LOCALIDAD:	PARROQUIA:	SECTOR:
Guamache	Capital Tubores	Punta de Mangle
CATEGORÍA:	TIPO:	JERARQUÍA:
Patrimonio Natural	Playa / Manglar	III
HORARIO:	ACTIVIDADES:	CONDICIÓN:
Lun-Vie/ permanente	Sol y Playa / Senderismo	Conservado

### INFORMACIÓN COMPLEMENTARIA

Playa de aguas tranquilas, arena suave, presencia de manglares, servicio de toldos, kioscos a orilla de la playa, restaurante. Está ubicada en la vía que lleva al Puerto de Guamanche.

## Playa Paraíso (Punta de Mangle).

Código: VE/NE/217

 10°51'48.7"N 64°03'49.2"W

LOCALIDAD:	PARROQUIA:	SECTOR:
El Guamache	Los Balares	Punta de Mangle
CATEGORÍA:	TIPO:	JERARQUÍA:
Patrimonio Natural	Playa	III
HORARIO:	ACTIVIDADES:	CONDICIÓN:
Lun-Dom / permanente	Sol y Playa	Conservada

### INFORMACIÓN COMPLEMENTARIA

Es la playa más al sur en la Isla de Margarita. Es de arena fina y blanca, de aguas muy calmadas y transparentes, cuenta con baños, duchas, además de tener servicio de restaurante donde aceptan todo tipo de tarjetas, la playa posee estacionamiento privado.

## Pozo balneológico de Cubagua.

Código: VE/NE/218

 10°49'49.8"N 64°09'29.4"W

LOCALIDAD:	PARROQUIA:	SECTOR:
Isla de Cubagua	Capital Tubores	Pozo de Barro Negro
CATEGORÍA:	TIPO:	JERARQUÍA:
Patrimonio Natural	Pozo balneológico.	III
HORARIO:	ACTIVIDADES:	CONDICIÓN:
Lun-Dom /permanente	Pozo con barro	Óptima

### INFORMACIÓN COMPLEMENTARIA

Pozo de barro natural con yodo, zinc, azufre y sedimentos de petróleo. Los indígenas que poblaban la isla lo usaban con fines medicinales, al igual que los españoles, quienes lo importaban como medicina hacia la década de 1530. Tiene propiedades antibióticas, cicatrizantes, regeneradoras, humectantes y rejuvenecedoras.

## Ruinas de Nueva Cádiz (Monumento Nacional).

Código: VE/NE/219

 10°49'24.3"N 64°08'31.9"W

LOCALIDAD:	PARROQUIA:	SECTOR:
Isla de Cubagua	Capital Tubores	Nueva Cadiz
CATEGORÍA:	TIPO:	JERARQUÍA:
Patrimonio Cultural e Histórico	Ruinas Arqueológicas	IV
HORARIO:	ACTIVIDADES:	CONDICIÓN:
Lun-Vie / permanente	Visita temática	Deteriorada

### INFORMACIÓN COMPLEMENTARIA

Allí se fundó en 1528 la primera ciudad construida en América por los españoles: Nueva Cádiz. Sin embargo, estudios arqueológicos evidencian la existencia de pueblos originarios en el lugar desde miles de años atrás. las ruinas de Nueva Cádiz han sido reconocidas como Monumento Histórico Nacional.



Imagen: Cortesía

## Sistema Lagunar del Monumento Tetas de María Guevara. Código: VE/NE/220

**10°56'47.6"N 64°07'59.5"W**

LOCALIDAD:	PARROQUIA:	SECTOR:
Litoral sur de la Isla de Margarita	Capital Tubores	Pta. de Piedras / Lag. de Raya / Boca de Palo
CATEGORÍA:	TIPO:	JERARQUÍA:
Patrimonio Natural	Lagunas litorales / Humedales	III
HORARIO:	ACTIVIDADES:	CONDICIÓN:
Lun-Dom / permanente	Kayac / Senderismo / Excursiones	Deterioradas

### INFORMACIÓN COMPLEMENTARIA

Forma parte del monumento natural Las Tetas de María Guevara

## Yacimientos Prehispánicos Arqueológico-Paleontológico Cubagua. Código: VE/NE/221

**10°49'02.4"N 64°09'36.9"W**

LOCALIDAD:	PARROQUIA:	SECTOR:
Isla de Cubagua	Capital Tubores	Punta Gorda / La Aduana
CATEGORÍA:	TIPO:	JERARQUÍA:
Patrimonio Cultural e Histórico	Pq. Arqueológico-Paleontológico	IV
HORARIO:	ACTIVIDADES:	CONDICIÓN:
Lun-Vie/ permanente	Visitas temáticas	Deteriorado

### INFORMACIÓN COMPLEMENTARIA

Territorio declarado Bien de Interés Cultural en 2000. Hay yacimientos prehispánicos de Punta Gorda (4.150±80) y La Aduana (3.570±130) registran la presencia del hombre al menos desde hace 4.000 años. la isla ha recibido declaratorias para su protección, resguardo y administración como Reserva Forestal y Bien de Interés Cultural.





# **PENÍNSULA DE MACANAO**

Inventario de Atractivos Turísticos



# ATRATIVOS TURÍSTICOS MUNICIPIO PENÍNSULA DE MACANAO



© IESTUR/CTENE : Inventario de Atrativos Turísticos del Estado Nueva Esparta



Imagen: Cortesía CABATUCAN.

## Cabalgata a Caballo en Macanao.

Código: VE/NE/222

10°56'48.7"N 64°13'30.3"W

<b>LOCALIDAD:</b>	<b>PARROQUIA:</b>	<b>SECTOR:</b>
Guayacancito	Capital Península de Macanao	Rancho Cabatucan
<b>CATEGORÍA:</b>	<b>TIPO:</b>	<b>JERARQUÍA:</b>
Manifestaciones Artísticas, Folclóricas y Deportivas	Cabalgata equina	II
<b>HORARIO:</b>	<b>ACTIVIDADES:</b>	<b>CONDICIÓN:</b>
Lun-Dom / programado	Excursión / Granja de Contacto	Óptima

### INFORMACIÓN COMPLEMENTARIA

El Rancho Cabatucan con una tradición de más de 20 años hace que las cabalgatas por Guayacancito sea un atractivo inevitable para los visitantes. Esta granja de contacto aloja más de veinte hermosos caballos mestizos en muy buena condición... conocidos respectivamente como: Cacao, Moustique, Jeddah, Campeón, Dumbo, Cerveza, Gran Pinto y Pimienta..

## Carpintería de Ribera (fabricación artesanal de barcos).

Código: VE/NE/223

 10°57'35.4"N 64°10'46.2"W

<b>LOCALIDAD:</b>	<b>PARROQUIA:</b>	<b>SECTOR:</b>
Boca del Río	Capital Península de Macanao	Calle La Marina
<b>CATEGORÍA:</b>	<b>TIPO:</b>	<b>JERARQUÍA:</b>
Patrimonio Cultural e Histórico	Barcos Artesanales	II
<b>HORARIO:</b>	<b>ACTIVIDADES:</b>	<b>CONSERVACIÓN:</b>
Lun-Dom / permanente	Construcción Artesanal de Barcos	Conservada

### INFORMACIÓN COMPLEMENTARIA

En esta población se localiza la mayor flota artesanal dedicada a la pesquería del pargo y mero en Venezuela. Las maderas utilizadas son Algarrobo, palosano, yaque, roble, araguaney, son maderas duras que sirven para hacer la estructura o esqueleto de la embarcación. Hay otras maderas que sirven para forrar ese esqueleto: pardillo, saquí saquí, sasafrás y otras.

## Cerro Colorado (las peñas del cerro).

Código: VE/NE/224

 11°01'29.6"N 64°22'03.5"W

<b>LOCALIDAD:</b>	<b>PARROQUIA:</b>	<b>SECTOR:</b>
Macanao	San Francisco	Robledal
<b>CATEGORÍA:</b>	<b>TIPO:</b>	<b>JERARQUÍA:</b>
Patrimonio Natural	Cerro	II
<b>HORARIO:</b>	<b>ACTIVIDADES:</b>	<b>CONDICIÓN:</b>
Lun-Dom / permanente	Trekking / Senderismo	Óptima

### INFORMACIÓN COMPLEMENTARIA

Es el cerro que resguarda a la población de Robledal con una altitud de 459 metros. En él se practica trekking y senderismo desde él se divisa la hermosa Bahía de Robledal.

## Cerro de Macanao (pico o Cerro San Francisco).

Código: VE/NE/225

 11°00'21.0"N 64°18'47.2"W

<b>LOCALIDAD:</b>	<b>PARROQUIA:</b>	<b>SECTOR:</b>
Macanao	San Francisco	Centro de Macanao
<b>CATEGORÍA:</b>	<b>TIPO:</b>	<b>JERARQUÍA:</b>
Patrimonio Natural	Cerro	IV
<b>HORARIO:</b>	<b>ACTIVIDADES:</b>	<b>CONDICIÓN:</b>
Lun-Vie / permanente	Trekking/Senderismo/Ciclismo	Óptima

### INFORMACIÓN COMPLEMENTARIA

Constituye el punto más alto de la Península de Macanao con 742 metros sobre el nivel del mar. Está clasificado como cerro orográfico (Montaña con una altura superior a los 300 metros)

## Feria Gastronómica del Pescado.

Código: VE/NE/226

 10°56'25.5"N 64°12'53.1"W

LOCALIDAD:	PARROQUIA:	SECTOR:
Guayacancito	Capital Península de Macanao	Guayacancito
CATEGORÍA:	TIPO:	JERARQUÍA:
Celebraciones y Eventos Programados	Festival gastronómico	II
FECHA:	ACTIVIDADES:	CONDICIÓN:
Diciembre	Muestra gastronómica / Venta	Conservada

### INFORMACIÓN COMPLEMENTARIA

Evento anual que reúne a cocineros de toda la Isla de Margarita. Platos con diversidad de pescados. Promovido por Margarita Gastronómica.

## Festival de Diversiones de Boca de Pozo.

Código: VE/NE/227

 11°00'35.9"N 64°22'40.8"W

LOCALIDAD:	PARROQUIA:	SECTOR:
Boca de Pozo	San Francisco	Boca de Pozo
CATEGORÍA:	TIPO:	JERARQUÍA:
Celebraciones y Eventos Programados	Tradición Cultural	I
FECHA:	ACTIVIDADES:	CONDICIÓN:
Julio	Manifestaciones Tradicionales	Conservada

### INFORMACIÓN COMPLEMENTARIA

Es un evento que conjuga todos los juegos tradicionales de la región. Se realiza una vez al año y permite mantener vivas las tradiciones de Boca de Pozo.

## Fiestas de San Francisco de Asís ("Manochico").

Código: VE/NE/228

 11°01'07.8"N 64°17'34.5"W

LOCALIDAD:	PARROQUIA:	SECTOR:
San Francisco de Macanao / Boca del Río	San Francisco / Capital Macanao	Centros poblados
CATEGORÍA:	TIPO:	JERARQUÍA:
Celebraciones y Eventos Programados	Fiestas Patronímicas	III
FECHA:	ACTIVIDADES:	CONDICIÓN:
4 de octubre	Religión/Reinado/Eventos	Conservado

### INFORMACIÓN COMPLEMENTARIA

Es una celebración que involucra a todo el municipio y se celebra desde el año 1933.

## Flora Marina de Macanao (ficroflora).

Código: VE/NE/229

 11°04'08.9"N 64°15'06.4"W

LOCALIDAD:	PARROQUIA:	SECTOR:
Macanao	San Francisco / Capital Macanao	Todo el borde costero de la península
CATEGORÍA:	TIPO:	JERARQUÍA:
Patrimonio Natural	Flora Marina	III
HORARIO:	ACTIVIDADES:	CONDICIÓN:
Lun-Dom / permanente	Especies de Microalgas	Conservada

### INFORMACIÓN COMPLEMENTARIA

En todo el borde costero se localizan algas marinas bentónicas . Recientemente se identificaron en total 25 especies de macroalgas Chlorophyta y Phaeophyceae, todos nuevos reportes para la región de la Península de Macanao.

## Guerra del Manglillo (Cruz de Eulalio).

Código: VE/NE/230

 10°57'25.1"N 64°18'55.7"W

LOCALIDAD:	PARROQUIA:	SECTOR:
El Manglillo	Capital Macanao	El Manglillo
CATEGORÍA:	TIPO:	JERARQUÍA:
Patrimonio Cultural e Histórico	Batalla	II
HORARIO:	ACTIVIDADES:	CONDICIÓN:
Lun-Dom /permanente	Visita	Deteriorada

### INFORMACIÓN COMPLEMENTARIA

En 1901 un barco cañoneó a la población, huyendo por la Aguada se le conoce a este hecho como la Guerra del Manglillo. El barco atacante fue El Libertador, historiadores fluctúan en que fue en 1902. En honor a los combatientes que murieron en esa guerra, se levanta la Cruz de Eulalio.

## Iglesia Antigua de Boca de Pozo.

Código: VE/NE/231

 11°00'36.4"N 64°22'39.9"W

LOCALIDAD:	PARROQUIA:	SECTOR:
Boca de Pozo	San Francisco	Boca de Pozo
CATEGORÍA:	TIPO:	JERARQUÍA:
Patrimonio Cultural e Histórico	Iglesia	III
HORARIO:	ACTIVIDADES:	CONDICIÓN:
Lun-Vie / permanente	Clausurado	Clausurado

### INFORMACIÓN COMPLEMENTARIA

Iglesia de estilo colonial, en honor a San Rafael Arcángel. Está en proceso de deterioro.

## Iglesia Antigua de Boca del Río.

Código: VE/NE/232

 10°58'07.3"N 64°10'56.2"W

LOCALIDAD:	PARROQUIA:	SECTOR:
Boca del Río	Capital Península de Macanao	Boca del Río
CATEGORÍA:	TIPO:	JERARQUÍA:
Patrimonio Cultural e Histórico	Iglesia	II
HORARIO:	ACTIVIDADES:	CONDICIÓN:
Lun-Vie / permanente	Clausurado	Deteriorada

### INFORMACIÓN COMPLEMENTARIA

La iglesia antigua, más bien capilla, es de arquitectura republicana dedicada a San Francisco, patrono del pueblo, fue construida con la participación de todos sus habitantes en 1932.

## Lagunas de Boca Chica y Punta Arenas (humedales).

Código: VE/NE/233

 10°57'57.5"N 64°21'31.3"W

LOCALIDAD:	PARROQUIA:	SECTOR:
Boca Chica / Punta Arena	San Francisco	Boca Chica / Punta Arenas
CATEGORÍA:	TIPO:	JERARQUÍA:
Patrimonio Natural	Laguna	III
HORARIO:	ACTIVIDADES:	CONDICIÓN:
Lun-Vie / permanente	Excursión / Pesca	Conservada

### INFORMACIÓN COMPLEMENTARIA

La Laguna de Boca Chica tiene una extensión de 30 hectáreas. El agua de mar le llega por filtración a través de la base del acantilado que separa las dos playas. Este cuasi aislamiento hace que la salinidad del agua alcance en sus orillas el punto de saturación, 200 g. de sal por litro.

## Mirador de Playa La Auyama.

Código: VE/NE/234

 11°03'37.6"N 64°16'28.6"W

LOCALIDAD:	PARROQUIA:	SECTOR:
Manzanillito	Capital Península de Macanao	Playa La Auyama
CATEGORÍA:	TIPO:	JERARQUÍA:
Realización Contemporánea	Mirador Típico/Trekking/Ciclismo	I
HORARIO:	ACTIVIDADES:	CONDICIÓN:
Lun-Vie / permanente	Mirador Artesanal	Conservado

### INFORMACIÓN COMPLEMENTARIA

Mirador de la Ensenada de Boca de Macanao. Con una pequeña caminería.

## Museo Marino de Margarita.

Código: VE/NE/235

 10°57'58.7"N 64°10'38.4"W

LOCALIDAD:	PARROQUIA:	SECTOR:
Boca del Río	Capital Península de Macanao	Boca del Río
CATEGORÍA:	TIPO:	JERARQUÍA:
Realización Contemporánea	Museo marino	IV
HORARIO:	ACTIVIDADES:	CONDICIÓN:
Lun-Dom / visitas programadas	Visitas guiadas en exhibición	Conservado

### INFORMACIÓN COMPLEMENTARIA

El Museo Marino fue inaugurado el día 19 de Noviembre de 1994, con 1000 metros cuadrados de exhibiciones. Exhibe once acuarios que ofrecen una muestra de los peces de los distintos ecosistemas costeros cercanos a la isla de Margarita, y que son comunes en otras regiones del país. En el centro de la sala de los acuarios hay una piscina de contacto.

## Piedra de Ribero (guarataro).

Código: VE/NE/236

 11°02'02.6"N 64°16'29.8"W

LOCALIDAD:	PARROQUIA:	SECTOR:
San Francisco de Macanao	San Francisco	Santa Inés
CATEGORÍA:	TIPO:	JERARQUÍA:
Patrimonio Natural	Afloramiento rocoso	IV
HORARIO:	ACTIVIDADES:	CONDICIÓN:
Lun-Dom /permanente	Trekking / Escalada / Espeleología	Óptimo

### INFORMACIÓN COMPLEMENTARIA

Afloramiento rocoso tipo pico de 180 mts de altura con grutas en ella se encuentra la cueva de cuarzo (Ver CÓDIGO VE/NE/

## Playa Boca Chica.

Código: VE/NE/237

 10°57'47.5"N 64°21'48.2"W

LOCALIDAD:	PARROQUIA:	SECTOR:
Boca Chica	San Francisco	Boca Chica
CATEGORÍA:	TIPO:	JERARQUÍA:
Patrimonio Natural	Playa	II
HORARIO:	ACTIVIDADES:	CONDICIÓN:
Lun-Vie / permanente	Sol y Playa	Conservada

### INFORMACIÓN COMPLEMENTARIA

Playa de aguas tranquilas, arena con cantos rodados y caracoles, sin servicios, ubicada detrás de la Laguna de Boca Chica.

## Playa El Saco.

Código: VE/NE/238

 10°57'44.8"N 64°21'33.8"W

LOCALIDAD:	PARROQUIA:	SECTOR:
Boca Chica	San Francisco	Playa El Saco
CATEGORÍA:	TIPO:	JERARQUÍA:
Patrimonio Natural	Playa	I
HORARIO:	ACTIVIDADES:	CONDICIÓN:
Lun-Vie / permanente	Sol y Playa	Conservada

### INFORMACIÓN COMPLEMENTARIA

Playa de aguas tranquilas, arena con cantos rodados y caracoles, sin servicios, ubicada detrás de la Laguna de Boca Chica.

## Playa El Tunal.

Código: REF. VE/NE/239

 11°03'56.3"N 64°17'51.5"W

LOCALIDAD:	PARROQUIA:	SECTOR:
El Tunal	San Francisco	El Tunal
CATEGORÍA:	TIPO:	JERARQUÍA:
Patrimonio Natural	Playa	II
HORARIO:	ACTIVIDADES:	CONDICIÓN:
Lun-Vie / permanente	Sol y Playa	Conservada

### INFORMACIÓN COMPLEMENTARIA

Playa de aguas claras, arenas suaves, presencia de kioscos abandonados con techo de paja, sin servicios, arena con cantos rodados, buena para realizar snorkel. Se entra con 4x4

## Playa Guayacancito.

Código: VE/NE/240

 10°56'10.6"N 64°12'25.8"W

LOCALIDAD:	PARROQUIA:	SECTOR:
Guayacancito	Capital Península de Macanao	Playa Guayacancito
CATEGORÍA:	TIPO:	JERARQUÍA:
Patrimonio Natural	Playa	I
HORARIO:	ACTIVIDADES:	CONDICIÓN:
Lun-Vie / permanente	Sol y Playa	Conservado

### INFORMACIÓN COMPLEMENTARIA

Playa de aguas claras, poco oleaje, arena mezclada con piedra, rancherías de pescadores, sin servicios.



## Playa Guereguere.

Código: VE/NE/241

 11°04'10.6"N 64°17'36.7"W

LOCALIDAD:	PARROQUIA:	SECTOR:
El Tunal	San Francisco	Guereguere
CATEGORÍA:	TIPO:	JERARQUÍA:
Patrimonio Natural	Playa	I
HORARIO:	ACTIVIDADES:	CONDICIÓN:
Lun-Dom / permanente	Sol y Playa	Conservado

### INFORMACIÓN COMPLEMENTARIA

Gran extensión de arena, sin servicios. Aguas claras, arena, cantos rodados al entrar al agua.

## Playa La Auyama.

Código: VE/NE/242

 11°02'02.6"N 64°16'29.8"W

LOCALIDAD:	PARROQUIA:	SECTOR:
La Auyama	Capital Península de Macanao	La Auyama
CATEGORÍA:	TIPO:	JERARQUÍA:
Patrimonio Natural	Playa	II
HORARIO:	ACTIVIDADES:	CONDICIÓN:
Lun-Dom /permanente	Sol y Playa	Óptimo

### INFORMACIÓN COMPLEMENTARIA

Gran extensión de arena, aguas claras, arena al principio (antes de entrar al agua), cantos rodados al entrar al agua, Si servicios. Se entra en 4x4.

## Playa La Carmela.

Código: VE/NE/243

 11°02'57.4"N 64°21'05.6"W

LOCALIDAD:	PARROQUIA:	SECTOR:
Robledal	San Francisco	Finca Carmela
CATEGORÍA:	TIPO:	JERARQUÍA:
Patrimonio Natural	Playa	II
HORARIO:	ACTIVIDADES:	CONDICIÓN:
Lun-Vie / permanente	Sol y Playa	Conservada

### INFORMACIÓN COMPLEMENTARIA

Playa grande, arena suave, canto rodado, aguas claras, dunas cercanas. Indispensable entrar con 4x4

## Playa La Mula.

Código: VE/NE/244

 11°03'23.3"N 64°19'48.4"W

LOCALIDAD:	PARROQUIA:	SECTOR:
Robledal	San Francisco	Finca Carmela
CATEGORÍA:	TIPO:	JERARQUÍA:
Patrimonio Natural	Playa	II
HORARIO:	ACTIVIDADES:	CONDICIÓN:
Lun-Vie / permanente	Sol y Playa	Conservada

### INFORMACIÓN COMPLEMENTARIA

Playa grande, arena suave, canto rodado, aguas claras, dunas cercanas, kioscos con venta de Caracolas, Botutos y Guaruras. Indispensable entrar con 4x4

## Playa La Pared.

Código: VE/NE/245

 11°03'24.9"N 64°19'07.8"W

LOCALIDAD:	PARROQUIA:	SECTOR:
La Pared	San Francisco	Playa La Pared
CATEGORÍA:	TIPO:	JERARQUÍA:
Patrimonio Natural	Playa	IV
HORARIO:	ACTIVIDADES:	CONDICIÓN:
Lun-Vie / permanente	Sol y Playa	óptima

### INFORMACIÓN COMPLEMENTARIA

Playa de aguas claras, hay restaurante, toldos, arena suave, el carro puede estacionar en la arena a orillas de la playa. Oleaje muy suave. Tiene entrada continua al pueblo vía San Francisco de Macanao.

## Playa La Restinga.

Código: VE/NE/246

 11°00'19.8"N 64°09'11.8"W

LOCALIDAD:	PARROQUIA:	SECTOR:
PN La Restinga	Capital Península de Macanao	Playa La Restinga
CATEGORÍA:	TIPO:	JERARQUÍA:
Patrimonio Natural	Playa	IV
HORARIO:	ACTIVIDADES:	CONDICIÓN:
Lun-Vie / permanente	Sol y Playa	Conservado

### INFORMACIÓN COMPLEMENTARIA

La playa La Restinga, es la más extensa de Margarita con 27 km. Es el sitio ideal para la recolección de ostras y conchas marinas, pues la arena de playa está conformada en gran medida por restos de éstas y pequeños crustáceos; cuenta con servicio de toldos y restaurantes.

## Playa Morro Blanco.

Código: VE/NE/247

 10°57'36.5"N 64°20'51.4"W

LOCALIDAD:	PARROQUIA:	SECTOR:
Boca Chica	San Francisco	Morro Blanco
CATEGORÍA:	TIPO:	JERARQUÍA:
Patrimonio Natural	Playa	III
HORARIO:	ACTIVIDADES:	CONDICIÓN:
Lun-Dom / permanente	Sol y Playa / Windsurf / Kitesurf	Conservado

### INFORMACIÓN COMPLEMENTARIA

Esta playa cuenta con una extensión de arena dorada y aguas cristalinas, ideal para tomar el sol, nadar y disfrutar del mar. Se practican deportes acuáticos como el windsurf, el kitesurf y el paddleboarding. En los alrededores de Playa Morro Blanco encontrarás una gran variedad de restaurantes.

## Playa Punta Arenas.

Código: VE/NE/248

 10°58'23.0"N 64°24'28.8"W

LOCALIDAD:	PARROQUIA:	SECTOR:
Punta Arenas	San Francisco	Punta Arenas
CATEGORÍA:	TIPO:	JERARQUÍA:
Patrimonio Natural	Playa	II
HORARIO:	ACTIVIDADES:	CONDICIÓN:
Lun-Dom /permanente	Sol y Playa	Óptimo

### INFORMACIÓN COMPLEMENTARIA

S1,5 km de extensión, sus aguas son limpias, transparentes y a corta distancia de la orilla se encuentran formaciones coralina, ideal para buceo. Su forma de punta con dos bahías son el punto más occidental de isla es quizás la playa más lejana de la isla de Margarita. Tiene servicios.

## Playa Punta Manzanillo (del sur).

Código: VE/NE/249

 10°56'09.3"N 64°12'45.7"W

LOCALIDAD:	PARROQUIA:	SECTOR:
Guayacancito	Capital Península de Macanao	Playa Punta Manzanillo
CATEGORÍA:	TIPO:	JERARQUÍA:
Patrimonio Natural	Playa	II
HORARIO:	ACTIVIDADES:	CONDICIÓN:
Lun-Vie / permanente	Sol y Playa / Excursión	Conservada

### INFORMACIÓN COMPLEMENTARIA

Esta playa es parte de una bahía denominada Punta Manzanillo, es el Manzanillo del sur de la Isla.. Cuenta con servicios de toldos, sillas y venta de comida.

## Playa Robledal.

Código: VE/NE/250

 11°01'43.7"N 64°22'32.7"W

LOCALIDAD:	PARROQUIA:	SECTOR:
Robledal	San Francisco	Robledal
CATEGORÍA:	TIPO:	JERARQUÍA:
Patrimonio Natural	Playa	II
HORARIO:	ACTIVIDADES:	CONDICIÓN:
Lun-Vie / permanente	Sol y Playa	Conservada

### INFORMACIÓN COMPLEMENTARIA

Esta es una exuberante playa encajada en una impresionante bahía arenosa en forma de herradura, con arenas blancas es grande y abierta, servicios mínimos de toldos y sillas.

## Punta de Tigre.

Código: VE/NE/251

 11°04'58.7"N 64°11'43.2"W

LOCALIDAD:	PARROQUIA:	SECTOR:
El Magüey	Capital Península de Macanao	Punta de Tigre
CATEGORÍA:	TIPO:	JERARQUÍA:
Patrimonio Natural	Acantilado / Playa	I
HORARIO:	ACTIVIDADES:	CONDICIÓN:
Lun-Vie / permanente	Sol y Playa / Excursión	Conservada

### INFORMACIÓN COMPLEMENTARIA

Hubo una formación rocosa que supuestamente asemejaba la forma del ojo de un tigre, por eso el nombre "Punta de Tigre". La playa que sirve a ese atractivo es de fuerte oleaje se recomienda no bañarse.

## Reserva de Fauna Silvestre de Macanao.

Código: VE/NE/252

 11°00'07.3"N 64°19'06.8"W

LOCALIDAD:	PARROQUIA:	SECTOR:
Península de Macanao	Capital Macanao / San Francisco	El Horcón / Chacaracual
CATEGORÍA:	TIPO:	JERARQUÍA:
Patrimonio Natural	Reserva de Fauna Silvestre	IV
HORARIO:	ACTIVIDADES:	CONDICIÓN:
Lun-Vie / permanente	Excursión / Trekking / Observación	Óptimo

### INFORMACIÓN COMPLEMENTARIA

Más de 12 mil hectáreas tiene como objetivo principal proteger el sistema montañoso central de la Península de Macanao, como hábitat de subespecies endémicas y especies en peligro de extinción. Es el hábitat de 20 especies de mamíferos, 60 especies de aves, 36 especies de reptiles, dos especies de anfibios y 145 especies de vertebrados.

## Sendero La Chica (Santuario de la Cotorra Margariteña). Código: VE/NE/253

 11°01'11.1"N 64°17'27.9"W

LOCALIDAD:	PARROQUIA:	SECTOR:
San Francisco	San Francisco	Hato San Francisco
CATEGORÍA:	TIPO:	JERARQUÍA:
Patrimonio Natural	Santuario Avifauna	III
HORARIO:	ACTIVIDADES:	CONDICIÓN:
Lun-Dom / permanente	Senderismo/Interp. Naturaleza	Conservado

### INFORMACIÓN COMPLEMENTARIA

El sendero ecológico La Chica, al norte de la Península de Macanao, orienta sobre el hábitat de la Cotorra Margariteña, ave regional del estado Nueva Esparta, además de la fauna y la flora típica del bosque seco tropical. La visita consiste en una caminata de aproximadamente una hora.

## Sistema Cuevas de Macanao (Refugio diurno de Murciélagos). Código: VE/NE/254

 11°01'35.7"N 64°17'00.3"W

LOCALIDAD:	PARROQUIA:	SECTOR:
Macanao	San Francisco/Capital de Macanao	San Francisco de Macanao / La Pared
CATEGORÍA:	TIPO:	JERARQUÍA:
Patrimonio Natural	Cuevas / AICOM	IV
HORARIO:	ACTIVIDADES:	CONDICIÓN:
Lun-Dom / permanente	Senderismo/Espeleología/Escalada	Óptimo

### INFORMACIÓN COMPLEMENTARIA

La Cueva de Rivero (o Cueva de San Francisco de Macanao), la Cueva de Los Murciélagos y la Cueva de Quintín. Reconocida como Área de Importancia para la Conservación de los Murciélagos (AICOM). Este sistema de cuevas son refugios diurnos de especies de murciélagos *Leptonycteris curasoae* en ecosistemas secos en el norte de Sur América.

## Tejido Artesanal de Aarrayas. Código: VE/NE/255

 11°02'57.4"N 64°21'05.6"W

LOCALIDAD:	PARROQUIA:	SECTOR:
Macanao	Capital Macanao / San Francisco	Pueblos costeros
CATEGORÍA:	TIPO:	JERARQUÍA:
Manifestaciones Artísticas, Folclóricas y Deportivas	Artesanía de Subsistencia	III
HORARIO:	ACTIVIDADES:	CONDICIÓN:
Lun-Vie / permanente	Faena elaboración artesanal	Conservada

### INFORMACIÓN COMPLEMENTARIA

El arte consiste en una red redonda de nylon de monofilamento, con una luz de malla que puede variar entre 1,5 y 2 cm. El radio de la red varía entre 1,5 y 2 metros. Lleva plomos en su borde, que causan que la red se hunda y atrape al cardumen de peces.



Imagen: Cortesía

## Tococos de Laguna de Acequia (flamencos).

Código: VE/NE/256

 10°57'40.8"N 64°11'08.1"W

LOCALIDAD:	PARROQUIA:	SECTOR:
Boca del Río	Capital Península de Macanao	Laguna de Acequia
CATEGORÍA:	TIPO:	JERARQUÍA:
Patrimonio Natural	Flamencos / Laguna Litoral	II
HORARIO:	ACTIVIDADES:	CONDICIÓN:
Lun-Dom / permanente	Observación	Deteriorada

### INFORMACIÓN COMPLEMENTARIA


Esta laguna esta en vías de ser zona protegida por la permanencia de los bellos flamencos rosados, aves migratorias que llegan a la laguna bocariense y ahí se aparejan y construyen con lodo, a la orilla de las aguas, sus nidos en forma de un cilindro.



# VILLALBA

Inventario de Atractivos Turísticos

# ATRATIVOS TURÍSTICOS MUNICIPIO VILLALBA



© IESTUR/CTENE : Inventario de Atractivos Turísticos del Estado Nueva Esparta



Imagen: Cortesía MPP Cultura.

## Danza tradicional El Carite.

Código: VE/NE/257

10°47'20.9"N 63°58'51.0"W

<b>LOCALIDAD:</b>	<b>PARROQUIA:</b>	<b>SECTOR:</b>
Isla de Coache	Capital Villalba	Todo el municipio y el estado
<b>CATEGORÍA:</b>	<b>TIPO:</b>	<b>JERARQUÍA:</b>
Manifestaciones Artísticas, Folclóricas y Deportivas	Danza tradicional	IV
<b>FECHA:</b>	<b>ACTIVIDADES:</b>	<b>CONDICIÓN:</b>
Diciembre-Enero	Danza popular	Óptima

### INFORMACIÓN COMPLEMENTARIA

El Carite, es una danza realmente muy pintoresca cuyo tema central es la historia de unos pescadores que embarcan una lancha llamada "Nueva Esparta". Aunque no hay registro de la autoría de la obra musical, se sostiene que fue compuesta por el Maestro Cochense Don Rafael González. Aunque él fue quien lo presentó por primera vez en el Nuevo Circo de Caracas.



## Festival de Diversiones de Coche.

Código: VE/NE/258

 10°47'20.9"N 63°58'51.0"W

LOCALIDAD:	PARROQUIA:	SECTOR:
San Pedro de Coche	Capital Villalba	Centro Cultural Isla de Coche
CATEGORÍA:	TIPO:	JERARQUÍA:
Celebraciones y Eventos Programados	Festival Tradiciones	III
FECHA:	ACTIVIDADES:	CONDICIÓN:
Diciembre	Desfiles / Exhibición artística	Óptima

### INFORMACIÓN COMPLEMENTARIA

Se realiza durante la segunda quincena de diciembre, en fecha movable, en el Centro Cultural Isla de Coche. Hay varios grupos permanentes y cada año se rinde homenaje a cultores de esta manifestación. En cada edición, el festival de los adultos llega a presentar de nueve y dieciséis agrupaciones, mientras que el festival infantil, congrega unas diecisiete, lo que genera más de treinta piezas nuevas al año.

## Fiestas Patronales de San Pedro de Coche.

Código: VE/NE/259

 10°46'58.4"N 63°59'41.7"W

LOCALIDAD:	PARROQUIA:	SECTOR:
San Pedro de Coche	Capital Villalba	San Pedro de Coche
CATEGORÍA:	TIPO:	JERARQUÍA:
Celebraciones y Eventos Programados	Fiestas patronímicas	III
FECHA:	ACTIVIDADES:	CONDICIÓN:
29 de junio	Religión/Reinado/Eventos	Conservado

### INFORMACIÓN COMPLEMENTARIA

Festividad religiosa que reúne a todo el pueblo del municipio Villalba. Las actividades comienzan con una novena en las rancherías de los pescadores en los diferentes sectores, en las cuales ellos pagan las promesas al santo. Existen datos de cuándo llegó la imagen de San Pedro al municipio Villalba, pero es posible que esta tenga más de 150 años.

## La Piedra del Piache (santuario indígena).

Código: VE/NE/260

 10°46'53.0"N 63°59'40.8"W

LOCALIDAD:	PARROQUIA:	SECTOR:
San Pedro de Coche	Capital Villalba	San Pedro de Coche
CATEGORÍA:	TIPO:	JERARQUÍA:
Patrimonio Natural	Formación rocosa	II
HORARIO:	ACTIVIDADES:	CONDICIÓN:
Lun-Dom /permanente	Senderismo/Espeleología/Escalada	Óptimo

### INFORMACIÓN COMPLEMENTARIA

Muy similar a la figura de un animal y con una plataforma que se extiende sobre el aire unos 8 metros, este santuario es una formación rocosa que alberga innumerables historias de los tiempos indígenas, puesto que los aborígenes acudían al escenario para realizar sus rituales y ceremonias.

## Laguna Rosada.

Código: VE/NE/261

 10°48'00.5"N 63°58'52.7"W

LOCALIDAD:	PARROQUIA:	SECTOR:
San Pedro de Coche	Capital Villalba	La Salinas
CATEGORÍA:	TIPO:	JERARQUÍA:
Patrimonio Natural	Laguna Estacionaria	III
HORARIO:	ACTIVIDADES:	CONDICIÓN:
Lun-Vie / permanente	Excursión / Hábitat Natural	Conservada

### INFORMACIÓN COMPLEMENTARIA

La sal rosa da ese nombre a su color. Se aprecia mucho más el color rosa en época de sequía.

## Playa El Amor.

Código: VE/NE/262

 10°46'13.4"N 63°57'51.3"W

LOCALIDAD:	PARROQUIA:	SECTOR:
El Bichar	Vicente Fuentes	Playa El Amor
CATEGORÍA:	TIPO:	JERARQUÍA:
Patrimonio Natural	Playa	III
HORARIO:	ACTIVIDADES:	CONDICIÓN:
Lun-Vie / permanente	Sol y Playa	Conservada

### INFORMACIÓN COMPLEMENTARIA

Es conocida por sus acantilados con tonalidades rojizas y aguas tranquilas y transparentes. Servicios limitados.

## Playa El Coco.

Código: VE/NE/263

 10°47'38.1"N 63°54'38.4"W

LOCALIDAD:	PARROQUIA:	SECTOR:
El Coco	Capital Villalba	El Coco
CATEGORÍA:	TIPO:	JERARQUÍA:
Patrimonio Natural	Playa	II
HORARIO:	ACTIVIDADES:	CONDICIÓN:
Lun-Vie / permanente	Sol y Playa / Excursiones	Conservada

### INFORMACIÓN COMPLEMENTARIA

Ofrece aguas cálidas y tranquilas que permite el disfrute al máximo, con un paisaje que posee colinas de varias tonalidades, siendo unas de las playas más hermosas que tiene la Isla de Coche. Sin servicios.

## Playa La Punta.

Código: VE/NE/264

 10°48'32.4"N 63°59'21.9"W

LOCALIDAD:	PARROQUIA:	SECTOR:
San Pedro de Coche	Capital Villalba	Playa La Punta
CATEGORÍA:	TIPO:	JERARQUÍA:
Patrimonio Natural	Playa	IV
HORARIO:	ACTIVIDADES:	CONDICIÓN:
Lun-Vie / permanente	Sol y Playa/Windsurfing/Kiteboard	Óptima

### INFORMACIÓN COMPLEMENTARIA

Aguas son claras y sin oleaje, de azul intenso con espléndidos tonos turquesas. Sus arenas blancas y muy suaves al tacto, son barridas constantemente por los vientos alisos que soplan sobre la isla disminuyendo considerablemente la sensación de calor. Todos los servicios.

## Playa San Pedro.

Código: VE/NE/265

 10°47'07.2"N 63°59'46.9"W

LOCALIDAD:	PARROQUIA:	SECTOR:
San Pedro de Coche	Capital Villalba	San Pedro de Coche
CATEGORÍA:	TIPO:	JERARQUÍA:
Patrimonio Natural	Playa	I
HORARIO:	ACTIVIDADES:	CONDICIÓN:
Lun-Vie / permanente	Sol y Playa	Conservado

### INFORMACIÓN COMPLEMENTARIA

Aguas son claras y sin oleaje, de azul intenso.

## Reserva de Fauna Silvestre Bahía El Saco.

Código: VE/NE/266

 10°45'18.3"N 63°56'53.0"W

LOCALIDAD:	PARROQUIA:	SECTOR:
El Bichar / Güinima	Vicente Fuentes	Bahía El Saco
CATEGORÍA:	TIPO:	JERARQUÍA:
Patrimonio Natural	Reserva de Fauna Silvestre	III
HORARIO:	ACTIVIDADES:	CONDICIÓN:
Lun-Dom /permanente	Senderismo/Espeleología/Escalada	Óptimo

### INFORMACIÓN COMPLEMENTARIA

Superficie 489 hectáreas, la cual tiene por objeto de protección y manejo sustentable del ecosistema costero que sirve de sustento para la biota marina, de la avifauna residente y migratoria neártica, neotropical así como de toda la diversidad biológica y paisajística de la zona.



Imagen: Cortesía MINEC

## Reserva de Fauna Silvestre Punta El Palo.

Código: VE/NE/267

 10°48'45.8"N 63°59'21.7"W

LOCALIDAD:	PARROQUIA:	SECTOR:
San Pedro de Coche	Capital Villalba	La Salinas
CATEGORÍA:	TIPO:	JERARQUÍA:
Patrimonio Natural	Laguna Estacionaria	III
HORARIO:	ACTIVIDADES:	CONDICIÓN:
Lun-Vie / permanente	Excursión / Hábitat Natural	Conservada

### INFORMACIÓN COMPLEMENTARIA

Superficie de 2.916 hectáreas, la cual tiene por objeto la protección y manejo sustentable del ecosistema costero que sirve de sustento a la formación geológica que está conformada por Punta La Playa y la punta misma, comprendida la biota marina, la avifauna de la zona.

## Salinas de Coche.

Código: VE/NE/268

 10°48'03.2"N 63°58'51.8"W

LOCALIDAD:	PARROQUIA:	SECTOR:
San Pedro de Coche	Capital Villalba	Las Salinas
CATEGORÍA:	TIPO:	JERARQUÍA:
Patrimonio Natural	Salina	II
HORARIO:	ACTIVIDADES:	CONDICIÓN:
Lun-Vie / permanente	Sol y Playa	Conservada

### INFORMACIÓN COMPLEMENTARIA

El depósito de la sal en la playa hace que sus aguas cambien de color durante el día, pasan por una variedad de azules, pasando por el rojo hasta llegar a un blanco casi cristalino, estos cambios de colores dependen de la posición del sol y la profundidad del agua.



# RESUMEN

Inventario de Atractivos Turísticos  
según su categorización y municipio

TABLA 23: Inventario de Atractivos Turísticos de Patrimonio Cultural e Histórico.

ATRACTIVO	CÓDIGO	CATEGORÍA	JERARQUÍA	MUNICIPIO	COORDENADAS	CONDICIÓN
Castillo San Carlos de Borromeo	VE/NE/001	Cultural e Histórico	IV	Maneiro	10°59'52.2"N 63°47'55.3"W	Conservado
Fortín Santiago La Caranta	VE/NE/012	Cultural e Histórico	II	Maneiro	10°59'47.3"N 63°47'27.4"W	Mediano
Iglesia Nuestra Señora del Pilar	VE/NE/013	Cultural e Histórico	III	Maneiro	10°59'38.7"N 63°50'00.0"W	Óptima
Museo Vial del Caribe	VE/NE/019	Cultural e Histórico	III	Maneiro	11°01'00.3"N 63°49'29.4"W	Mediano
Pelícano avistando desde la botavara	VE/NE/021	Cultural e Histórico	I	Maneiro	10°59'41.0"N 63°48'21.3"W	Conservado
Perla de Margarita (Esfera de Soto)	VE/NE/022	Cultural e Histórico	IV	Maneiro	<b>10°59'37.5"N 63°49'33.8"W</b>	Restauración
Santuario Santísimo Cristo del Buen Viaje	VE/NE/024	Cultural e Histórico	IV	Maneiro	10°59'41.3"N 63°48'00.4"W	Óptima
Arco de Inducción Cromática (Cruz-Diez)	VE/NE/033	Cultural e Histórico	IV	Mariño	10°58'08.5"N 63°50'08.6"W	Mediano
Dos Volúmenes Verticales y uno Horizontal	VE/NE/040	Cultural e Histórico	II	Mariño	10°57'20.9"N 63°51'01.9"W	Mediano
Escultura La Ronda (Patrimonio Municipal)	VE/NE/041	Cultural e Histórico	III	Mariño	10°57'23.7"N 63°51'02.6"W	Mediano
Iglesia San Nicolás de Bari	VE/NE/042	Cultural e Histórico	III	Mariño	10°57'23.1"N 63°51'00.9"W	Conservado
Iglesia de El Poblado (Virgen Guaiquerí)	VE/NE/043	Cultural e Histórico	II	Mariño	10°57'23.1"N 63°51'00.9"W	Conservado
Monumento Nac. El Faro de la Puntilla	VE/NE/045	Cultural e Histórico	II	Mariño	10°57'00.9"N 63°50'52.5"W	Mediano
Museo de Arte Contemp. Francisco Narváez	VE/NE/046	Cultural e Histórico	IV	Mariño	10°57'25.6"N 63°50'50.7"W	Conservado
Plaza Bolívar de Porlamar	VE/NE/054	Cultural e Histórico	II	Mariño	10°57'23.6"N 63°51'03.5"W	Conservado
Sirena de Porlamar (escultura en bronce)	VE/NE/055	Cultural e Histórico	II	Mariño	10°57'11.0"N 63°51'37.4"W	Mediano
Basílica Menor Nuestra Señora del Valle	VE/NE/056	Cultural e Histórico	IV	García	10°58'59.7"N 63°52'58.5"W	Óptima
Museo Casa Natal General Santiago Mariño	VE/NE/063	Cultural e Histórico	I	García	10°59'02.7"N 63°53'05.4"W	Mediano
Museo Diocesano de la Virgen del Valle	VE/NE/064	Cultural e Histórico	II	García	10°58'57.3"N 63°53'04.5"W	Conservado
Bulevar 5 de julio	VE/NE/069	Cultural e Histórico	II	Arismendi	11°01'46.6"N 63°51'59.0"W	Conservado
Casa Cultura Monseñor Eugenio Navarro	VE/NE/070	Cultural e Histórico	I	Arismendi	11°01'47.9"N 63°52'03.0"W	Mediano
Casa del Maestro de La Asunción	VE/NE/071	Cultural e Histórico	I	Arismendi	11°01'34.6"N 63°51'33.5"W	Mediano
Casco Histórico de La Asunción	VE/NE/072	Cultural e Histórico	III	Arismendi	11°01'37.3"N 63°52'02.0"W	Conservado
Castillo Santa Rosa (Fuerte de La Eminencia)	VE/NE/073	Cultural e Histórico	IV	Arismendi	11°01'37.3"N 63°52'02.0"W	Mediano
Catedral de Nuestra Señora de La Asunción	VE/NE/074	Cultural e Histórico	IV	Arismendi	11°01'47.1"N 63°52'00.1"W	Óptima
Monumento Histórico Batalla de Matasiete	VE/NE/078	Cultural e Histórico	II	Arismendi	11°02'13.9"N 63°51'06.6"W	Conservado
Museo Nueva Cádiz	VE/NE/079	Cultural e Histórico	I	Arismendi	11°01'48.5"N 63°52'02.2"W	Mediano
Palacio Legislativo (Convento Franciscano)	VE/NE/080	Cultural e Histórico	I	Arismendi	11°01'44.6"N 63°51'52.0"W	Conservado
Puente Colonial de La Asunción (Pte. Viejo)	VE/NE/082	Cultural e Histórico	I	Arismendi	11°01'53.0"N 63°52'05.0"W	Mediano
Reloj de Sol (Reloj Equinoccial)	VE/NE/083	Cultural e Histórico	I	Arismendi	11°01'44.4"N 63°51'52.0"W	Mediano
Teatro Santa Lucía (Iglesia Mayor)	VE/NE/085	Cultural e Histórico	I	Arismendi	11°01'51.0"N 63°52'03.8"W	Mediano
Iglesia San José de Paraguachí (Mon.Nac.)	VE/NE/096	Cultural e Histórico	IV	Antolín del Campo	11°05'45.1"N 63°51'40.3"W	Conservado
Iglesia San Juan Bautista de Guarame	VE/NE/097	Cultural e Histórico	II	Antolín del Campo	11°04'28.3"N 63°50'04.2"W	Óptima
Ruínas Minas de Magnesita (C.Elisa Robinson)	VE/NE/115	Cultural e Histórico	I	Antolín del Campo	11°05'55.2"N 63°52'33.1"W	Deteriorado
Casa Museo Dr. Francisco Antonio Rísquez	VE/NE/123	Cultural e Histórico	II	Marcano	11°04'44.0"N 63°58'13.4"W	Deteriorado
Fortín La Galera (Mon.Nacional)	VE/NE/128	Cultural e Histórico	IV	Marcano	11°05'17.9"N 63°58'30.3"W	Conservado
Fortín de Tacuantar (mirador)	VE/NE/129	Cultural e Histórico	I	Marcano	11°03'52.1"N 64°00'23.4"W	Deteriorado
Iglesia San Juan Evangelista (Mon.Nacional)	VE/NE/131	Cultural e Histórico	III	Marcano	11°04'48.6"N 63°58'14.7"W	Conservado
Museo Pueblos de Margarita	VE/NE/135	Cultural e Histórico	III	Marcano	11°03'56.4"N 64°00'23.7"W	Conservado
Alambique Hacienda El Tanque	VE/NE/143	Cultural e Histórico	III	Gómez	11°06'25.2"N 63°54'05.8"W	Conservado
Casa Justa Mata Gamboa (Bibl. Pública)	VE/NE/145	Cultural e Histórico	III	Gómez	11°04'04.4"N 63°55'23.6"W	Clausurado
Casa del General Francisco Esteban Gómez	VE/NE/146	Cultural e Histórico	III	Gómez	11°04'05.0"N 63°55'12.8"W	Clausurado
Fortín de España (Batería de España)	VE/NE/157	Cultural e Histórico	III	Gómez	11°04'25.2"N 63°55'28.4"W	Clausurado
Iglesia Santa Ana del Norte (Mon.Nacional)	VE/NE/161	Cultural e Histórico	IV	Gómez	11°04'04.8"N 63°55'19.2"W	Conservado
Iglesia del Sangrado Corazón de Tacarigua	VE/NE/162	Cultural e Histórico	II	Gómez	11°03'07.5"N 63°54'02.5"W	Conservado
Mirador Portachuelo (Antiguo Fortín)	VE/NE/167	Cultural e Histórico	III	Gómez	11°02'58.2"N 63°53'14.1"W	Mediano
Museo del Hombre Insular	VE/NE/168	Cultural e Histórico	III	Gómez	11°04'03.5"N 63°55'18.1"W	Clausurado
Iglesia de San Juan Bautista	VE/NE/187	Cultural e Histórico	II	Díaz	11°00'43.5"N 63°56'34.8"W	Conservado
La Casona (Hacienda de Francisco de Rojas)	VE/NE/188	Cultural e Histórico	II	Díaz	11°00'33.6"N 63°56'49.6"W	Óptima

ATRACTIVO	CÓDIGO	CATEGORÍA	JERARQUÍA	MUNICIPIO	COORDENADAS	CONDICIÓN
Obelisco Loma Blanca (Batalla Los Barales)	VE/NE/208	Cultural e Histórico	II	Tubores	10°55'01.5"N 64°02'40.6"W	Conservado
Ruinas Nueva Cádiz (Monumento Nacional)	VE/NE/219	Cultural e Histórico	IV	Tubores	10°49'24.3"N 64°08'31.9"W	Deteriorado
Yacimientos Prehispánicos Cubagua	VE/NE/221	Cultural e Histórico	IV	Tubores	10°49'02.4"N 64°09'36.9"W	Deteriorado
Carpintería de Ribera (fabricación barcos)	VE/NE/223	Cultural e Histórico	III	Macanao	10°57'35.4"N 64°10'46.2"W	Conservado
Guerra del Manglillo (Cruz de Eulalio)	VE/NE/230	Cultural e Histórico	II	Macanao	10°57'25.1"N 64°18'55.7"W	Deteriorado
Iglesia Antigua de Boca de Pozo	VE/NE/231	Cultural e Histórico	III	Macanao	11°00'36.4"N 64°22'39.9"W	Clausurado
Iglesia Antigua de Boca del Río	VE/NE/232	Cultural e Histórico	II	Macanao	10°58'07.3"N 64°10'56.2"W	Deteriorado

**TABLA 24:** Inventario de Atractivos Turísticos Realizaciones Contemporáneas.

ATRACTIVO	CÓDIGO	CATEGORÍA	JERARQUÍA	MUNICIPIO	COORDENADAS	CONDICIÓN
Centro Comercial Parque Costa Azul	VE/NE/002	Realiz. Contemp.	III	Maneiro	10°59'27.4"N 63°49'32.6"W	Óptimo
Centro Comercial Rattan Plaza	VE/NE/003	Realiz. Contemp.	II	Maneiro	10°59'32.4"N 63°49'24.1"W	Conservado
Centro Comercial Sambil Margarita	VE/NE/004	Realiz. Contemp.	IV	Maneiro	10°59'48.1"N 63°48'44.8"W	Óptimo
Corredor Gastronómico de Pampatar	VE/NE/006	Realiz. Contemp.	III	Maneiro	10°59'40.5"N 63°48'16.0"W	Óptimo
Corredor Gastronómico de Playa El Ángel	VE/NE/007	Realiz. Contemp.	III	Maneiro	10°59'30.2"N 63°49'18.4"W	Óptimo
Diverland (parque de atracciones)	VE/NE/009	Realiz. Contemp.	II	Maneiro	10°59'29.1"N 63°48'47.7"W	Cerrado
Faro de Punta Ballena	VE/NE/010	Realiz. Contemp.	II	Maneiro	10°59'52.0"N 63°46'39.7"W	Conservado
Food kart Margarita y Funkart	VE/NE/013	Realiz. Contemp.	II	Maneiro	10°59'35.2"N 63°48'35.3"W	Óptimo
Margarita Pádel Club	VE/NE/016	Realiz. Contemp.	II	Maneiro	10°59'36.7"N 63°49'33.3"W	Óptimo
Mirador Bahía Pampatar (Plaza J. Villalba)	VE/NE/017	Realiz. Contemp.	II	Maneiro	10°59'57.4"N 63°47'43.9"W	Deteriorado
Muelle de Pescadores Pampatar	VE/NE/018	Realiz. Contemp.	II	Maneiro	10°59'51.7"N 63°47'49.3"W	Deteriorado
Parador Gastronómico Los Robles	VE/NE/020	Realiz. Contemp.	I	Maneiro	10°59'33.2"N 63°49'58.2"W	Mediana
Waterland Mundo Marino	VE/NE/032	Realiz. Contemp.	IV	Maneiro	10°59'29.8"N 63°48'39.3"W	Conservado
Avenida Santiago Mariño	VE/NE/034	Realiz. Contemp.	II	Mariño	10°57'43.7"N 63°50'35.9"W	Conservado
Bulevares Guevara/Gómez	VE/NE/035	Realiz. Contemp.	II	Mariño	10°59'16.9"N 63°48'12.3"W	Mediana
Casa Cultura Pueblo la Mar R. Vásquez Brito	VE/NE/036	Realiz. Contemp.	I	Mariño	10°58'08.9"N 63°50'10.3"W	Conservado
Centro Comercial La Vela	VE/NE/037	Realiz. Contemp.	III	Mariño	10°58'46.9"N 63°49'14.8"W	Óptimo
Corredor Gastronómico Costa Azul	VE/NE/038	Realiz. Contemp.	III	Mariño	10°59'33.2"N 63°49'58.2"W	Óptimo
Paseo del Mar	VE/NE/047	Realiz. Contemp.	II	Mariño	10°57'28.9"N 63°50'30.6"W	Conservado
Estadio Nueva Esparta (Estadio Guatamare)	VE/NE/059	Realiz. Contemp.	II	García	10°58'33.1"N 63°51'54.7"W	Conservado
Mercado Municipal de Conejeros	VE/NE/061	Realiz. Contemp.	I	García	10°57'43.8"N 63°52'02.4"W	Mediana
Gimnasio ciudad de La Asunción	VE/NE/076	Realiz. Contemp.	II	Arismendi	11°01'31.9"N 63°51'23.6"W	Conservado
Corredor Gastron. El Cardón - El Tirano	VE/NE/091	Realiz. Contemp.	II	Antolín del Campo	11°06'38.6"N 63°51'12.4"W	Conservado
Estadio El Cardón Ángel Brito	VE/NE/094	Realiz. Contemp.	II	Antolín del Campo	11°06'12.6"N 63°51'04.1"W	Conservado
Mirador Puerto Constanza (Balcón Caribe)	VE/NE/099	Realiz. Contemp.	III	Antolín del Campo	11°08'59.4"N 63°54'13.0"W	Deteriorado
Parque El Agua	VE/NE/100	Realiz. Contemp.	II	Antolín del Campo	11°06'33.8"N 63°50'47.8"W	Cerrado
Parque Vertical Paso Alto	VE/NE/101	Realiz. Contemp.	II	Antolín del Campo	11°04'41.2"N 63°50'19.0"W	Conservado
Paseo Calle La Marina del Tirano	VE/NE/102	Realiz. Contemp.	I	Antolín del Campo	11°07'07.4"N 63°50'41.7"W	Mediana
Punto Agroturístico Finca Chavolo	VE/NE/113	Realiz. Contemp.	I	Antolín del Campo	11°07'03.0"N 63°51'14.3"W	Conservado
Ranchos de Chana	VE/NE/114	Realiz. Contemp.	III	Antolín del Campo	11°05'11.2"N 63°49'58.4"W	Óptimo
Bulevar de Juan Griego (Bulevar Brión)	VE/NE/121	Realiz. Contemp.	II	Marcano	11°04'49.4"N 63°58'14.5"W	Mediana
Mirador Faro de Taguantar	VE/NE/134	Realiz. Contemp.	I	Marcano	11°03'01.2"N 64°00'55.7"W	Conservado
Skate Park Juan Griego (zona de patinaje)	VE/NE/142	Realiz. Contemp.	II	Marcano	11°04'27.8"N 63°58'34.8"W	Mediana
Finca Paraguachoa (agroturismo)	VE/NE/156	Realiz. Contemp.	III	Gómez	11°06'49.2"N 63°54'01.1"W	Óptimo
Golf Club Hesperia	VE/NE/158	Realiz. Contemp.	IV	Gómez	11°07'43.7"N 63°54'59.3"W	Conservado
Hacienda Campestre Nido de Águila	VE/NE/159	Realiz. Contemp.	I	Gómez	11°03'27.8"N 63°53'36.9"W	Conservado
Jardín de Sabina (centro botánico)	VE/NE/163	Realiz. Contemp.	II	Gómez	11°04'25.2"N 63°55'28.4"W	Conservado
Tashigar Norte (Centro Dzogchen)	VE/NE/178	Realiz. Contemp.	III	Gómez	11°06'29.2"N 63°54'33.4"W	Óptimo
El Reino de Musipán (parque temático)	VE/NE/184	Realiz. Contemp.	III	Díaz	10°53'07.5"N 63°59'52.8"W	Cerrado
Museo Oceanológico Hno Benigno Román	VE/NE/207	Realiz. Contemp.	II	Tubores	10°54'07.1"N 64°06'19.9"W	Conservado
Planetario y Observatorio Astronómico	VE/NE/210	Realiz. Contemp.	III	Tubores	10°54'06.3"N 64°06'27.4"W	Conservado

ATRATIVO	CÓDIGO	CATEGORÍA	JERARQUÍA	MUNICIPIO	COORDENADAS	CONDICIÓN
Mirador de Playa La Auyama	VE/NE/234	Realiz. Contemp.	I	Macanao	11°03'37.6"N 64°16'28.6"W	Conservado
Museo Marino de Margarita	VE/NE/235	Realiz. Contemp.	IV	Macanao	10°57'58.7"N 64°10'38.4"W	Conservado

**TABLA 25: Inventario Atractivos de Manifestaciones Artísticas, Folclóricas, Gastronómicas y Deportivas.**

ATRATIVO	CÓDIGO	CATEGORÍA	JERARQUÍA	MUNICIPIO	COORDENADAS	CONDICIÓN
Vuelo en Parapente	VE/NE/031	Mani Art Cult Dep.	II	Maneiro	10°59'41.3"N 63°48'00.4"W	Óptimo
Parador Bulevar de Empanadas del Valle	VE/NE/065	Mani Art Cult Dep.	II	García	10°58'59.7"N 63°53'02.0"W	Mediana
Ronería La Bodeguita de Pablo (Centro cata)	VE/NE/084	Mani Art Cult Dep.	III	Arismendi	11°01'47.0"N 63°51'49.9"W	Óptimo
Vive La Asunción (Mercado del Arte)	VE/NE/066	Mani Art Cult Dep.	II	Arismendi	11°01'47.5"N 63°52'01.0"W	Conservada
Corredor Gastronómico La Fuente-El Salado	VE/NE/092	Mani Art Cult Dep.	II	Antolín del Campo	11°05'04.6"N 63°51'46.5"W	Conservada
Surf y Bodyboard (centro)	VE/NE/116	Mani Art Cult Dep.	IV	Antolín del Campo	11°07'51.0"N 63°50'51.6"W	Óptimo
Vuelo en Parapente (Escuelita de Parapente)	VE/NE/118	Mani Art Cult Dep.	II	Antolín del Campo	11°05'55.2"N 63°52'33.1"W	Óptimo
Galerón Velorio Cruz de Mayo Las Cabrerías	VE/NE/130	Mani Art Cult Dep.	II	Marcanao	11°02'51.9"N 63°58'07.7"W	Conservada
Santico del Caracol (Ascensión del Señor)	VE/NE/141	Mani Art Cult Dep.	II	Marcanao	11°05'02.3"N 63°58'12.4"W	Conservada
Alpargatas de Altagracia y El Maco	VE/NE/144	Mani Art Cult Dep.	II	Gómez	11°05'58.1"N 63°57'07.7"W	Mediana
Chinchorros de Santa Ana del Norte	VE/NE/148	Mani Art Cult Dep.	II	Gómez	11°04'04.4"N 63°55'15.0"W	Conservada
Corredor Gastronómico Tacarigua	VE/NE/149	Mani Art Cult Dep.	II	Gómez	11°02'56.0"N 63°53'14.9"W	Conservada
El Cercado (artes del fuego)	VE/NE/151	Mani Art Cult Dep.	III	Gómez	11°03'15.5"N 63°55'30.9"W	Conservada
Hamacas (telares de La Vecindad)	VE/NE/160	Mani Art Cult Dep.	II	Gómez	11°04'07.7"N 63°56'28.7"W	Mediana
Mapires de Pedro González (tejido de palma)	VE/NE/165	Mani Art Cult Dep.	III	Gómez	11°07'12.7"N 63°55'34.9"W	Conservada
Bar (Botiquín) La Ñera	VE/NE/180	Mani Art Cult Dep.	II	Díaz	11°00'12.9"N 64°01'07.8"W	Conservada
El Piñonate de Fuentidueño	VE/NE/183	Mani Art Cult Dep.	III	Díaz	11°00'53.8"N 63°55'28.8"W	Conservada
Las Alpargatas de El Espinal	VE/NE/189	Mani Art Cult Dep.	II	Díaz	10°58'10.9"N 63°58'58.9"W	Conservada
Los Conuqueros de El Espinal	VE/NE/190	Mani Art Cult Dep.	II	Díaz	10°58'10.9"N 63°58'58.9"W	Conservada
Orfebrería Sanjuanera	VE/NE/192	Mani Art Cult Dep.	II	Díaz	11°00'43.1"N 63°56'15.1"W	Mediana
Sombrero de Cogollo (con crinejas de dátil)	VE/NE/199	Mani Art Cult Dep.	III	Díaz	11°00'53.8"N 63°55'28.8"W	Conservada
Windsurf de El Yaque	VE/NE/200	Mani Art Cult Dep.	IV	Díaz	10°53'49.3"N 63°58'30.0"W	Óptimo
Cabalgata a Caballo en Macanao	VE/NE/222	Mani Art Cult Dep.	II	Macanao	10°56'48.7"N 64°13'30.3"W	Óptimo
Tejido Artesanal de Atrarrayas	VE/NE/255	Mani Art Cult Dep.	III	Macanao	11°02'57.4"N 64°21'05.6"W	Conservada
Danza Tradicional El Carite	VE/NE/257	Mani Art Cult Dep.	IV	Villalba	10°47'20.9"N 63°58'51.0"W	Conservada

**TABLA 26: Celebraciones y Eventos Programados.**

ATRATIVO	CÓDIGO	CATEGORÍA	JERARQUÍA	MUNICIPIO	COORDENADAS	CONDICIÓN
Fiestas de Nuestra Señora del Pilar	VE/NE/011	Celebrac. Eventos	III	Maneiro	10°59'38.7"N 63°50'00.0"W	Óptimo
Fiestas del Santo Cristo del Buen Viaje	VE/NE/012	Celebrac. Eventos	III	Maneiro	10°59'52.0"N 63°46'39.7"W	Óptimo
Sólo en Margarita Festival	VE/NE/030	Celebrac. Eventos	IV	Maneiro	10°59'27.4"N 63°49'32.6"W	Óptimo
Día del Guaiquerí	VE/NE/039	Celebrac. Eventos	II	Mariño	10°58'16.6"N 63°51'35.7"W	Mediana
Festividades de la Virgen del Valle	VE/NE/060	Celebrac. Eventos	IV	García	10°59'00.2"N 63°52'58.8"W	Conservada
Ferias de San José de Paraguachí	VE/NE/095	Celebrac. Eventos	II	Antolín del Campo	11°05'45.1"N 63°51'40.3"W	Conservada
Carnavales Juan Griego (Portachuelo Pa' Bajo)	VE/NE/122	Celebrac. Eventos	III	Marcanao	11°04'35.2"N 63°58'20.6"W	Conservada
Fiestas San Juan Evangelista (Gran Regata)	VE/NE/127	Celebrac. Eventos	II	Marcanao	11°04'47.3"N 63°58'20.4"W	Conservada
Feria Artesanal de El Cercado	VE/NE/152	Celebrac. Eventos	I	Gómez	11°03'15.5"N 63°55'30.9"W	Conservada
Feria de la Cachapa en Tacarigua	VE/NE/153	Celebrac. Eventos	II	Gómez	11°02'56.0"N 63°53'14.9"W	Conservada
Fiestas San Sebastián en Tacarigua Adentro	VE/NE/154	Celebrac. Eventos	I	Gómez	11°02'47.5"N 63°54'28.0"W	Conservada
Fiestas Virgen de Altagracia	VE/NE/155	Celebrac. Eventos	II	Gómez	11°05'41.7"N 63°56'58.5"W	Conservada
Fiestas de San Juan Bautista	VE/NE/186	Celebrac. Eventos	III	Díaz	11°00'41.1"N 63°56'14.0"W	Conservada
Feria del Erizo	VE/NE/202	Celebrac. Eventos	I	Tubores	10°55'53.4"N 64°06'44.2"W	Conservada
Fiestas Ntra. Señora Virgen de Las Mercedes	VE/NE/203	Celebrac. Eventos	II	Tubores	10°54'06.8"N 64°05'06.6"W	Conservada
Feria Gastronómica del Pescado	VE/NE/226	Celebrac. Eventos	II	Macanao	0°56'25.5"N 64°12'53.1"W	Conservada
Festival de Diversiones de Boca de Pozo	VE/NE/227	Celebrac. Eventos	I	Macanao	11°00'35.9"N 64°22'40.8"W	Conservada
Fiestas San Francisco de Asís ("Manochico")	VE/NE/228	Celebrac. Eventos	III	Macanao	11°01'07.8"N 64°17'34.5"W	Conservada
Festival de Diversiones de Coche	VE/NE/258	Celebrac. Eventos	III	Villalba	10°47'20.9"N 63°58'51.0"W	Mediana
Fiestas de San Pedro de Coche	VE/NE/259	Celebrac. Eventos	III	Villalba	10°46'58.4"N 63°59'41.7"W	Conservada



**TABLA 27: Inventario de Atractivos Turísticos de Patrimonio Natural.**

ATRATIVO	CÓDIGO	CATEGORÍA	JERARQUÍA	MUNICIPIO	COORDENADAS	CONDICIÓN
Cerro El Calvario (Cerro Pampatare)	VE/NE/005	Patrimonio Natural	II	Maneiro	10°59'59.4"N 63°48'06.7"W	Mediana
Cueva del Bufón	VE/NE/008	Patrimonio Natural	II	Maneiro	10°59'55.5"N 63°46'40.6"W	Mediana
Playa Círculo Militar	VE/NE/023	Patrimonio Natural	I	Maneiro	10°59'41.3"N 63°48'00.4"W	Mediana
Playa Gasparico	VE/NE/024	Patrimonio Natural	II	Maneiro	11°01'29.1"N 63°47'46.4"W	Óptima
Playa Juventud	VE/NE/025	Patrimonio Natural	III	Maneiro	10°59'58.3"N 63°47'40.0"W	Conservada
Playa Moreno	VE/NE/026	Patrimonio Natural	I	Maneiro	10°59'16.9"N 63°48'12.3"W	Conservada
Playa Pampatar	VE/NE/027	Patrimonio Natural	III	Maneiro	10°59'58.3"N 63°47'40.0"W	Mediana
Salinas de Pampatar	VE/NE/028	Patrimonio Natural	III	Maneiro	11°00'15.0"N 63°47'03.4"W	Mediana
Laguna El Morro (Laguna Blanca)	VE/NE/044	Patrimonio Natural	III	Mariño	10°57'20.3"N 63°49'12.2"W	Mediana
Playa Bella Vista (Bahía de Guaraguao)	VE/NE/048	Patrimonio Natural	II	Mariño	10°57'23.5"N 63°50'23.6"W	Mediana
Playa Concorde	VE/NE/049	Patrimonio Natural	II	Mariño	10°57'05.8"N 63°49'32.2"W	Mediana
Playa El Hilton	VE/NE/050	Patrimonio Natural	II	Mariño	10°58'45.7"N 63°49'02.8"W	Mediana
Playa El Morro	VE/NE/051	Patrimonio Natural	II	Mariño	10°57'12.0"N 63°49'39.5"W	Mediana
Playa La Caracola	VE/NE/052	Patrimonio Natural	III	Mariño	10°57'25.0"N 63°49'04.6"W	Conservada
Playa Valdez (Puerto El Morro)	VE/NE/053	Patrimonio Natural	II	Mariño	10°56'52.3"N 63°49'02.8"W	Mediana
Cerro El Piache	VE/NE/057	Patrimonio Natural	II	García	10°58'14.6"N 63°52'46.9"W	Conservada
Cueva del Piache	VE/NE/058	Patrimonio Natural	II	García	10°58'14.9"N 63°52'46.8"W	Conservada
Monumento Natural Laguna de Las Marites	VE/NE/062	Patrimonio Natural	III	García	10°57'12.0"N 63°49'39.5"W	Conservada
PN Cerro El Copey (La Sierra-Sur)	VE/NE/066	Patrimonio Natural	IV	García	10°59'40.3"N 63°53'17.1"W	Conservada
Playa La Isleta	VE/NE/067	Patrimonio Natural	I	García	10°53'17.1"N 63°54'29.1"W	Conservada
Punta Mosquito (Playa)	VE/NE/068	Patrimonio Natural	II	García	10°53'01.6"N 63°53'49.7"W	Conservada
Cerro Matasiete (Guayatamo) (Mon. Natu.)	VE/NE/075	Patrimonio Natural	III	Arismendi	11°02'04.3"N 63°50'56.0"W	Conservada
Mirador La Sierra	VE/NE/077	Patrimonio Natural	II	Arismendi	11°00'43.3"N 63°53'05.8"W	Conservada
PN Cerro El Copey (La Sierra-Norte)	VE/NE/066	Patrimonio Natural	IV	Arismendi	10°59'40.3"N 63°53'17.1"W	Conservada
Playa Guacuco	VE/NE/081	Patrimonio Natural	III	Arismendi	11°03'14.6"N 63°48'55.2"W	Conservada
Bahía de Manzanillo (Playa Manzanillo)	VE/NE/087	Patrimonio Natural	III	Antolín del Campo	11°09'29.9"N 63°53'28.7"W	Mediana
Cerro El Cacao	VE/NE/088	Patrimonio Natural	II	Antolín del Campo	11°08'31.0"N 63°53'31.9"W	Óptima
Cerro El Mico (Santuario Mono Capuchino)	VE/NE/089	Patrimonio Natural	III	Antolín del Campo	11°04'46.8"N 63°53'11.7"W	Conservada
Cerro Guayamurí (Monumento Natural)	VE/NE/090	Patrimonio Natural	IV	Antolín del Campo	11°01'44.4"N 63°51'52.0"W	Conservada
Cueva La Bruja Santuario Indígena	VE/NE/093	Patrimonio Natural	II	Antolín del Campo	11°07'40.3"N 63°50'35.2"W	Óptima
Loma de Playa El Agua (Mirador)	VE/NE/098	Patrimonio Natural	I	Antolín del Campo	11°09'22.3"N 63°52'22.3"W	Mediana
Piedra del Zamuro (Cerro Guayamurí)	VE/NE/102	Patrimonio Natural	I	Antolín del Campo	11°05'04.0"N 63°50'54.7"W	Conservada
Playa Cabo Negro	VE/NE/103	Patrimonio Natural	II	Antolín del Campo	11°10'36.0"N 63°52'51.7"W	Óptima
Playa Constanza	VE/NE/104	Patrimonio Natural	I	Antolín del Campo	11°08'52.6"N 63°54'20.9"W	Conservada
Playa El Agua	VE/NE/105	Patrimonio Natural	IV	Antolín del Campo	11°08'26.8"N 63°51'29.4"W	Óptima
Playa El Cardón	VE/NE/106	Patrimonio Natural	II	Antolín del Campo	11°06'23.5"N 63°50'28.7"W	Mediana
Playa El Humo	VE/NE/107	Patrimonio Natural	I	Antolín del Campo	11°09'59.8"N 63°52'40.0"W	Conservada
Playa El Tirano	VE/NE/108	Patrimonio Natural	II	Antolín del Campo	11°06'46.5"N 63°50'39.9"W	Mediana
Playa Parguito	VE/NE/109	Patrimonio Natural	IV	Antolín del Campo	11°07'51.0"N 63°50'51.6"W	Óptima
Playa Puerto Abajo	VE/NE/110	Patrimonio Natural	I	Antolín del Campo	11°07'51.0"N 63°50'51.6"W	Conservada
Playa y Punta Varadero	VE/NE/111	Patrimonio Natural	I	Antolín del Campo	11°09'34.5"N 63°52'23.6"W	Óptima
Temporada anidación y desove tortugas	VE/NE/117	Patrimonio Natural	III	Antolín del Campo	11°08'27.2"N 63°51'29.0"W	Óptima
Archipiélago de Los Frailes	VE/NE/119	Patrimonio Natural	III	Antolín del Campo	11°11'51.3"N 63°44'09.1"W	Óptima
Bahía de Juan Griego	VE/NE/120	Patrimonio Natural	IV	Marcano	11°04'46.0"N 63°58'25.3"W	Mediana
Cerro de Taguantar (Tacuantar)	VE/NE/124	Patrimonio Natural	I	Marcano	11°03'58.7"N 63°59'27.8"W	Óptima
Cerro El Vigía (Caparrosa-La Galera)	VE/NE/125	Patrimonio Natural	II	Marcano	11°06'14.9"N 63°58'38.4"W	Deteriorado
Ensenada María Libre (playa)	VE/NE/126	Patrimonio Natural	I	Marcano	11°03'50.3"N 64°00'43.9"W	Conservada
Laguna de Los Mártires (MN. Nacional)	VE/NE/132	Patrimonio Natural	III	Marcano	11°05'36.1"N 63°58'20.0"W	Deteriorado
Los Sopladores de las piedras de Taguantar	VE/NE/133	Patrimonio Natural	II	Marcano	11°04'47.3"N 63°58'20.4"W	Conservada
Playa Güiri-Güire	VE/NE/136	Patrimonio Natural	I	Marcano	11°06'14.9"N 63°58'38.4"W	Conservada

ATRACTIVO	CÓDIGO	CATEGORÍA	JERARQUÍA	MUNICIPIO	COORDENADAS	CONDICIÓN
Playa La Galera	VE/NE/137	Patrimonio Natural	II	Marcanao	11°03'50.3"N 64°00'43.9"W	Conservada
Playa Piel	VE/NE/138	Patrimonio Natural	I	Marcanao	11°06'16.5"N 63°58'47.8"W	Conservada
Playa Taguantar	VE/NE/139	Patrimonio Natural	I	Marcanao	11°04'09.3"N 63°59'31.8"W	Conservada
Punta Hierro (cabo)	VE/NE/140	Patrimonio Natural	I	Marcanao	11°06'16.6"N 63°58'52.6"W	Óptima
Cerro La Cruz	VE/NE/145	Patrimonio Natural	I	Gómez	11°04'19.6"N 63°55'13.4"W	Conservada
Los Tronadores (acantilado)	VE/NE/164	Patrimonio Natural	III	Gómez	11°06'25.0"N 63°58'42.8"W	Conservada
Mirador Guayacán (Av. Simplicio Rodríguez)	VE/NE/166	Patrimonio Natural	II	Gómez	11°07'56.1"N 63°54'52.5"W	Mediana
Playa Bahía de Plata	VE/NE/169	Patrimonio Natural	I	Gómez	11°06'40.7"N 63°57'08.8"W	Mediana
Playa Boquita	VE/NE/170	Patrimonio Natural	I	Gómez	11°06'40.7"N 63°57'29.6"W	Conservada
Playa Caribe	VE/NE/174	Patrimonio Natural	II	Gómez	11°06'36.7"N 63°58'13.5"W	Conservada
Playa Guayacán	VE/NE/172	Patrimonio Natural	II	Gómez	11°08'11.6"N 63°54'45.5"W	Conservada
Playa Puerto Cruz	VE/NE/173	Patrimonio Natural	II	Gómez	11°07'38.4"N 63°55'22.0"W	Conservada
Playa Puerto Viejo	VE/NE/174	Patrimonio Natural	II	Gómez	11°07'45.8"N 63°55'12.0"W	Conservada
Playa Zaragoza / Playa Pedro González	VE/NE/175	Patrimonio Natural	III	Gómez	11°07'06.3"N 63°56'02.1"W	Óptima
Ruta El Trapiche	VE/NE/176	Patrimonio Natural	II	Gómez	11°03'38.6"N 63°52'38.4"W	Conservada
Sistema Lagunas litorales Zaragoza y Suárez	VE/NE/177	Patrimonio Natural	II	Gómez	11°07'00.4"N 63°55'43.2"W	Mediana
Bahía de La Guardia (playa)	VE/NE/179	Patrimonio Natural	II	Díaz	11°00'03.5"N 64°01'18.6"W	Conservada
Cerro de San Juan	VE/NE/181	Patrimonio Natural	III	Díaz	10°59'52.9"N 63°54'45.5"W	Óptima
Cordillera Montañosa del Valle de San Juan	VE/NE/182	Patrimonio Natural	II	Díaz	11°01'48.0"N 63°54'30.2"W	Conservada
Ensenada de la Guardia (Caranta-maura)	VE/NE/185	Patrimonio Natural	III	Díaz	10°59'04.5"N 64°02'41.4"W	Óptima
MN Laguna de Las Marites (sur)	VE/NE/191	Patrimonio Natural	II	Díaz	10°54'49.6"N 63°56'41.6"W	Conservada
Palma Datilera (PN Municipal)	VE/NE/193	Patrimonio Natural	III	Díaz	11°00'53.8"N 63°55'28.8"W	Mediana
Playa El Yaque	VE/NE/194	Patrimonio Natural	IV	Díaz	10°53'49.3"N 63°58'30.0"W	Óptima
Playa Pacu	VE/NE/195	Patrimonio Natural	I	Díaz	11°01'52.9"N 64°00'48.0"W	Conservada
Playa Punto Fino	VE/NE/196	Patrimonio Natural	I	Díaz	11°00'14.1"N 64°01'10.4"W	Conservada
Pozas del río San Juan (balneario)	VE/NE/197	Patrimonio Natural	IV	Díaz	11°00'53.1"N 63°55'24.0"W	Mediana
Pozo La Quebrada	VE/NE/198	Patrimonio Natural	I	Díaz	10°59'43.9"N 63°58'37.7"W	Conservada
Avistamiento de Delfines (guamachín)	VE/NE/201	Patrimonio Natural	III	Tubores	10°49'02.3"N 64°07'27.2"W	Óptima
Laguna Punta de Mangle (humedal)	VE/NE/204	Patrimonio Natural	II	Tubores	10°52'04.1"N 64°03'13.5"W	Deteriorado
Manglares (árbol torcido)	VE/NE/205	Patrimonio Natural	III	Tubores	10°53'01.8"N 64°03'22.4"W	Mediana
MN Las Tetas de María Guevara	VE/NE/206	Patrimonio Natural	IV	Tubores	10°57'30.8"N 64°06'59.0"W	Conservada
PN Laguna La Restinga (humedal)	VE/NE/209	Patrimonio Natural	IV	Tubores	10°59'01.9"N 64°08'59.5"W	Conservada
Playa Boca de Palo	VE/NE/211	Patrimonio Natural	I	Tubores	10°57'12.9"N 64°08'39.4"W	Conservada
Playa Charagato (bahía)	VE/NE/212	Patrimonio Natural	II	Tubores	10°50'09.8"N 64°09'30.3"W	Óptima
Playa Chacachacare (puerto de astilleros)	VE/NE/213	Patrimonio Natural	II	Tubores	10°57'45.2"N 64°09'40.2"W	Conservada
Playa El Botón	VE/NE/214	Patrimonio Natural	II	Tubores	10°52'27.2"N 64°01'41.3"W	Conservada
Playa Laguna de Raya	VE/NE/215	Patrimonio Natural	II	Tubores	10°55'49.1"N 64°07'13.3"W	Conservada
Playa Oasis	VE/NE/216	Patrimonio Natural	III	Tubores	10°52'29.0"N 64°03'13.6"W	Conservada
Playa Paraíso (Punta de Mangle)	VE/NE/217	Patrimonio Natural	III	Tubores	10°51'48.7"N 64°03'49.2"W	Conservada
Pozo de Oro Negro (Cubagua)	VE/NE/218	Patrimonio Natural	III	Tubores	10°49'49.8"N 64°09'29.4"W	Conservada
Sistema Lagunar Tetas de María Guevara	VE/NE/220	Patrimonio Natural	III	Tubores	10°56'47.6"N 64°07'59.5"W	Deteriorado
Cerro Colorado (las peñas del cerro)	VE/NE/224	Patrimonio Natural	II	Macanao	11°01'29.6"N 64°22'03.5"W	Óptima
Cerro de Macanao (pico o Cerro S. Francisco)	VE/NE/225	Patrimonio Natural	IV	Macanao	11°00'21.0"N 64°18'47.2"W	Óptima
Flora Marina de Macanao (ficoflora)	VE/NE/229	Patrimonio Natural	III	Macanao	11°04'08.9"N 64°15'06.4"W	Conservada
Lagunas Boca Chica y P. Arenas (humedales)	VE/NE/233	Patrimonio Natural	III	Macanao	10°57'57.5"N 64°21'31.3"W	Conservada
Piedra de Ribero (Piedra Virgen)	VE/NE/236	Patrimonio Natural	IV	Macanao	11°02'02.6"N 64°16'29.8"W	Conservada
Playa Boca Chica	VE/NE/237	Patrimonio Natural	II	Macanao	10°57'47.5"N 64°21'48.2"W	Conservada
Playa El Saco	VE/NE/238	Patrimonio Natural	I	Macanao	10°57'44.8"N 64°21'33.8"W	Conservada
Playa El Tunal	VE/NE/239	Patrimonio Natural	II	Macanao	11°03'56.3"N 64°17'51.5"W	Conservada
Playa Guayacancito	VE/NE/240	Patrimonio Natural	I	Macanao	10°56'10.6"N 64°12'25.8"W	Conservada

ATRACTIVO	CÓDIGO	CATEGORÍA	JERARQUÍA	MUNICIPIO	COORDENADAS	CONDICIÓN
Playa Guereguere	VE/NE/241	Patrimonio Natural	I	Macanao	11°04'10.6"N 64°17'36.7"W	Conservada
Playa La Auyama	VE/NE/242	Patrimonio Natural	II	Macanao	11°02'02.6"N 64°16'29.8"W	Conservada
Playa La Carmela	VE/NE/243	Patrimonio Natural	II	Macanao	11°02'57.4"N 64°21'05.6"W	Conservada
Playa La Mula	VE/NE/244	Patrimonio Natural	II	Macanao	11°03'23.3"N 64°19'48.4"W	Conservada
Playa La Pared	VE/NE/245	Patrimonio Natural	IV	Macanao	11°03'24.9"N 64°19'07.8"W	Óptima
Playa La Restinga	VE/NE/246	Patrimonio Natural	IV	Macanao	11°00'19.8"N 64°09'11.8"W	Conservada
Playa Morro Blanco	VE/NE/247	Patrimonio Natural	III	Macanao	10°57'36.5"N 64°20'51.4"W	Conservada
Playa Arenas	VE/NE/248	Patrimonio Natural	II	Macanao	10°58'23.0"N 64°24'28.8"W	Conservada
Playa Punta Manzanillo (del sur)	VE/NE/249	Patrimonio Natural	II	Macanao	10°56'09.3"N 64°12'45.7"W	Conservada
Playa Robledal	VE/NE/250	Patrimonio Natural	II	Macanao	11°01'43.7"N 64°22'32.7"W	Conservada
Punta de Tigre	VE/NE/251	Patrimonio Natural	I	Macanao	11°04'58.7"N 64°11'43.2"W	Conservada
Reserva de Fauna Silvestre de Macanao	VE/NE/252	Patrimonio Natural	IV	Macanao	11°00'07.3"N 64°19'06.8"W	Óptima
Sendero La Chica (Santuario Cotorra Marg.)	VE/NE/253	Patrimonio Natural	III	Macanao	11°01'11.1"N 64°17'27.9"W	Conservada
Sistema Cuevas Macanao (Ref. Murciélagos)	VE/NE/254	Patrimonio Natural	IV	Macanao	11°01'35.7"N 64°17'00.3"W	Óptima
Tococos de Laguna de Acequia (flamencos)	VE/NE/256	Patrimonio Natural	II	Macanao	10°57'40.8"N 64°11'08.1"W	Deteriorado
La Piedra del Piache (santuario indígena)	VE/NE/260	Patrimonio Natural	II	Villalba	10°46'53.0"N 63°59'40.8"W	Óptima
Laguna Rosada	VE/NE/261	Patrimonio Natural	III	Villalba	10°48'00.5"N 63°58'52.7"W	Conservada
Playa El Amor	VE/NE/262	Patrimonio Natural	III	Villalba	10°46'13.4"N 63°57'51.3"W	Conservada
Playa El Coco	VE/NE/263	Patrimonio Natural	II	Villalba	10°47'38.1"N 63°54'38.4"W	Conservada
Playa La Punta	VE/NE/264	Patrimonio Natural	IV	Villalba	10°48'32.4"N 63°59'21.9"W	Óptima
Playa San Pedro	VE/NE/265	Patrimonio Natural	I	Villalba	10°47'07.2"N 63°59'46.9"W	Conservada
Reserva de Fauna Silvestre Bahía El Saco	VE/NE/266	Patrimonio Natural	III	Villalba	10°45'18.3"N 63°56'53.0"W	Óptima
Reserva de Fauna Silvestre Punta El Palo	VE/NE/267	Patrimonio Natural	III	Villalba	10°48'45.8"N 63°59'21.7"W	Óptima
Salinas de Coche	VE/NE/268	Patrimonio Natural	III	Villalba	10°48'03.2"N 63°58'51.8"W	Conservada



Imagen: Cortesía : Rommy Angel



## Consulta Bibliográfica:

- Acerenza, M. A.** (2012). El turismo como campo de estudio (6ta ed.). Trillas. México.
- Aibar, J., Díaz, M. et al.** (1976): Inventario de Recursos Turístico de México. UNAM. México.
- Alvarado, J., Oddone, N. et al.** (2017): Fortalecimiento de la cadena de valor de turismo en Pedernales, República Dominicana. CEPAL. República Dominicana.
- Anzola B., R.** (1997): Planificación turística. Universidad de Oriente, Programa de Postgrado en Planificación Turística: Cumaná, Venezuela.
- Anzola B., R.** (2010): El Turismo, las Empresas y los Organismos de Turismo. Organización de Estados Americanos OEA. Estados Unidos.
- Aquino, R.** (2005): Agenda Ambiental del estado Bolívar. Guayana Sustentable. Fundación Konrad Adenauer / Universidad Católica Andrés Bello. Venezuela.
- Aquino, R.** (2007): Agenda para el Desarrollo Turístico del estado Bolívar. Gobernación del estado Bolívar. Edit. Arte. Venezuela.
- Aquino, R., Rivas, D. et al.** (2002): Declaratoria de Ecoturismo de Venezuela GUAYANA 2002 (DEVG-2002). Edición Instituto Nacional de Turismo INATUR. Venezuela.
- Bayón, F., Martín, I.** (2004): Operaciones y Procesos de producción en el sector turístico. Editorial Síntesis. España.
- BBVA** (2022): El Viaje hacia la Sostenibilidad del Turismo. BBVA-ECODES. España.
- Blake, A., Thea, M.** (2003): Tourism crisis management: US response to September 11. Annals of Tourism Research. Estados Unidos.
- Boadas, A.** (2020): Estampas geográficas margariteñas. Venezuela.
- Bote, V.** (2002). Planificación económica del turismo. Trillas. México.
- Boullón, R.** (2006): Planificación del espacio turístico. Trillas. México.
- Carballo, A.** (2016): Paisajes Ancestrales de la Isla de Cubagua (4000 A.C.- 1500 D.C.). Universidad de Los Andes. Venezuela.
- Carner, F.** (2001): Encadenamientos generados por el sector turismo. C E P A L. México.
- Carrión, D.** (2017): Elaboración del Inventario de Recursos Turísticos como base a la planificación territorial de Nambacola, Cantón Gozanamá. Pontificia Universidad Católica de Ecuador. Ecuador.

**Centro de Estudios Superiores en Turismo CESTUR (2012):** Evaluación de desempeño de los destinos turísticos en el marco de los Convenios de Coordinación en materia de Reasignación de Recursos (CCRR). México.

**Cervigón, F. (2013):** Macanao. Fundación Empresas Polar. Venezuela.

**CICATUR / OEA (1983):** Metodología de Inventario Turístico. Centro Interamericano de Capacitación Turística. México.

**CITUR (2010):** Metodología para la Elaboración del Inventario de Atractivos Turísticos. Ministerio de Comercio, Industria y Turismo, el Fondo Nacional de Turismo y Proexport. Colombia.

**Convención RAMSAR (2018):** La Convención de RAMSAR y su Misión. La Convención Relativa a los Humedales de Importancia Internacional especialmente como Hábitat de Aves Acuáticas. Perú.

**Correa, D. (2008):** Contribución a una Teoría del Turismo en Perspectiva Altermundializadora. Universidad de Carabobo. Venezuela.

**Cunha, M., Aricó, R. (2001):** La formación de un cluster en torno al turismo de naturaleza sustentable en Bonito-Brasil. CEPAL. Chile.

**Duque, A. (2006):** Turismo y Competitividad en Venezuela: Una Aproximación a la Situación Actual Venezolana. Universidad de Los Andes. Venezuela.

**Elías, S., Tuma, C. (2009):** Turismo y Teoría del Clústers. Universidad Nacional de Mar de Plata. Redalyc. Argentina.

**Fermín, O. (1996):** Fundamentos científicos del turismo. Fondo Editorial Fondene. Venezuela.

**Ferreira, S. (2011):** Imagen de destino: Orígenes, desarrollos e implicaciones. Universidad de Santiago de Compostela. Portugal.

**Figuerola, M. (1985):** Teoría Económica del turismo. Editorial Alianza. España.

**García, S. (2013):** Flujos Turísticos en Destinos de Ciudad. El caso de Málaga capital. Universidad de Málaga. España.

**GERCETUR (2019):** PERTUR Cusco: Plan Estratégico Regional de Turismo. Ministerio de Comercio Exterior y Turismo. Perú.

**Global Sustainable Tourism Council GSTC. (2013):** Global Sustainable Council Tourism Criteria for Destinations (GSTC C-D). Version 1.0. Reino Unido.

**Gobernación del estado Nueva Esparta (2018):** Plan de Desarrollo Estatal Nueva Esparta 2018-2021. Venezuela.



**Gobernación del estado Nueva Esparta (2022):** Plan de Ordenación del Territorio del estado Nueva Esparta. Venezuela.

**Godfrey, K., Clarke, J. (2000).** The Tourism development handbook. Londres.

**González, M., Rodríguez, M. (2016):** Gestión integrada de riesgos y crisis en el turismo de Latinoamérica como problema estratégico para la seguridad de los destinos. Universidad Autónoma de Ciudad Juárez. México.

**González, M., Balcázar, I. et al. (2014):** Plan de desarrollo turístico del municipio Rómulo Gallegos, estado de Apure. Instituto Interamericano de Cooperación para la Agricultura (IICA). Costa Rica.

**González, M., Ramírez, P. et al. (2013):** Construcción participativa de herramientas para la Gestión de Destinos Turísticos. Universidad Autónoma de Ciudad Juárez. México.

**Honey, M. (1999):** Ecotourism and Sustainable Development. Who Owns Paradise?. Island Press. Estados Unidos.

**Huarcaya, K., Illesca, D. et al. (2019):** Actualización del Inventario de Recursos Turísticos del Distrito de Ancón en Lima. Universidad de San Marcos. Perú.

**Huízar, M., Villanueva, R. (2021):** El inventario de recursos turísticos. Formulación y evaluación. Universidad de Guadalajara. México.

**Instituto Geográfico de Venezuela “Simón Bolívar”(2011):** Mapa físico del estado Nueva Esparta. Venezuela.

**Instituto de Turismo Responsable RTI (2022):** Guía BIOSPHERE 2022 - 2023. España.

**Jaramillo, J. (2016):** Apuntes sobre los clústers turísticos. Universidad de Externado de Colombia. Colombia.

**Lengwinat, K. (2015):** Panorama de tradiciones musicales venezolanas: Manifestaciones profanas. Fundación Celarg. Venezuela.

**Ley Orgánica de Turismo (2014):** Gaceta Oficial de la República Bolivariana de Venezuela N° 6.152. Venezuela.

**Londoño, D., Atehortúa, G. (2011):** Los pasos en el camino de la sistematización. Universidad de Antioquia. Colombia.

**Malczewski, J. (2000).** On the Use of Weighted Linear Combination Method in GIS: Common and best practice approaches. Transactions in GIS, 5-22. Estados Unidos.

**Méndez, B. (2022):** Las facilidades turísticas y los atractivos turísticos naturales del Cantón Mocha. Universidad de Ámbato. Ecuador.



**Mérida, M., León, L. et al. (2011):** Colonizaciones ícticas asociadas a arrecifes artificiales en la Bahía de Charagato, Isla de Cubagua. Universidad del Zulia. Venezuela.

**MINCETUR (2022):** Plan Estratégico Nacional de Turismo PENTUR 2025. Ministerio de Comercio Exterior y Turismo. Perú.

**MINCETUR. (2018):** Manual para la elaboración y actualización del inventario de recursos turísticos. Ministerio de Comercio Exterior y Turismo. Perú.

**MINTUR (2008):** Ficha Inventario de Patrimonio Turístico: Atractivo Natural y Atractivo Cultural. Venezuela.

**MINTUR (2008):** Formato Solicitud de Validación de Rutas Turísticas. Venezuela.

**Molina, S. (1996):** Turismo - Metodología para su Planificación. Trillas. México.

**Molina, S. (2007):** Fundamentos del nuevo turismo: De La Fase Industrial a La de Innovación. Trillas. México.

**Monterrubio, J. (2009):** Comunidad receptora: Elemento esencial en la gestión turística. Universidad Austral de Chile. Chile.

**Morillo, M. (2011):** Turismo y producto turístico. Evolución, conceptos, componentes y clasificación. Universidad de Los Andes. Venezuela.

**Mörner, M. (1999):** Alejandro De Humboldt - La parte venezolana de su viaje y otros relatos de viajeros a comienzos del siglo XVIII. Revista de Historia de América. México.

**Naranjo, M., Pelegrín, A. et al. (2019):** Modelos de gestión turística: mirada crítica desde diferentes perspectivas. Universidad de Manabí. Ecuador.

**Nass, P., Torres, L. (2016):** Cuídate Macanao. Universidad Bolivariana de Venezuela. Venezuela.

**Navarro, D. (2015):** Recursos turísticos y atractivos turísticos: conceptualización, clasificación y valoración. Universidad de Murcia. España.

**Nicolau, J. (2021). Producto Turístico. Universidad de Alicante. España.**

**OMT (2014):** Communicating Heritage. A handbook for the Tourism Sector. Organización Mundial del Turismo. España.

**Pérez, S. (2018):** Modelo Metodológico para Evaluar el Turismo en un Programa Territorial Rural Sostenible. Timotes, estado Mérida, Venezuela. Universidad Politécnica de Valencia. España.

**Reynoso, M. (2019):** Diseño de Producto Turístico. Universidad Nacional de Cuyo. Argentina.





**Ritchie, B., Crouch, G. (2003):** The Competitive Destination. A Sustainable Tourism Perspective. CABI Publishing. Reino Unido.

**Rodríguez, M. (2001):** La Creación de Clústers Turísticos como instrumento para la mejora competitiva de los destinos. Universidad de Vigo. España.

**Rosemblat, F. (2020):** Los Acontecimientos Programados como recurso turístico para la localidad de El Cóndor. Universidad Nacional del Sur. Argentina.

**Ruíz, P. (2017):** Indicadores de Preservación de Espacios Públicos. Benemérita Universidad Autónoma de Puebla. México.

**Salazar, J. (Cheguaco) (1984):** El General Francisco Esteban Gómez en la memoria del pueblo. Colección Bicentenario Francisco Esteban Gómez. Venezuela.

**Salazar, J. (Cheguaco) (1995):** El Corazón de Jesús de Tacarigua Afuera. Comité Centenario del Corazón de Jesús de Tacarigua. Venezuela.

**Salazar, J. (Cheguaco) (2000):** La Asunción Ciudad Procera. Alcaldía de Arismendi. Venezuela.

**Salazar, J. (Cheguaco) (2001):** Tacarigüita, El Portachuelo y La Virgen de Papaché. Editorial Fundación Cheguaco. Venezuela.

**Salazar, J. (Cheguaco) (2007):** Obra selecta. Editorial Fundación Cheguaco. Venezuela.

**Sánchez, J. (2002):** Valoración Económica del Proceso de Descontaminación en la Laguna de Los Mártires. Universidad de Los Andes. Venezuela.

**Santiago, D. (2017):** Sistemas Turísticos. Universidad del Mar Oaxaca. México.

**Sardá, R., Pintó, J. et al. (2013):** Hacia un nuevo modelo integral de gestión de playas. Centre d'Estudis Avançats de Blanes-CEAB. España.

**SERNATUR (2016):** Manual de Destinos: Elementos para la gestión de Destinos Turísticos. Chile.

**UNESCO (2018):** Glosario Unesco. Francia.

**UNESCO (2012):** Gestión del Turismo en sitios patrimoniales. Programa de desarrollo de capacidades para el Caribe (CCBP). Francia/Cuba.

**Valerio, L., López, F. et al. (2014):** Caracterización física de tres playas de interés turístico-pesquero del municipio Península de Macanao, Isla de Margarita. Universidad del Zulia. Venezuela.

**Vanegas, J., Restrepo, J. et al. (2016):** Evaluación multicriterio e inventario de atractivos turísticos: Estudio de caso. Fundación Universitaria Autónoma de las Américas. Colombia.



**Varisco, C., Castellucci, D.** (2014): El Relevamiento Turístico: De CICATUR a la planificación participativa. Universidad Nacional de Mar del Plata. Argentina.

**Veracochea, L.** (1999): Alejandro De Humboldt y sus amigos venezolanos. Siglos XVIII y XIX. Boletín de la Académica Nacional de la Historia. Venezuela.

**Vite, F., Trelles, D. et al.** (2018): Nuevas Metodologías para el diagnóstico y la jerarquización de atractivos turísticos en el Ecuador. Universidad Internacional del Ecuador. Ecuador.

## REFERENCIAS ELECTRÓNICAS:

**Agreda, F.** (2015): Blog Margarita Eco turística. Disponible en: <http://margaritaecoturistica.blogspot.com/p/cultura.html>

**DHV** Diccionario de Historia de Venezuela. Patrimonio histórico y artístico de la Nación. Disponible en: <https://bibliofep.fundacionempresaspolarg.org/dhv/entradas/p/patrimonio-historico-y-artistico-de-la-nacion/>

**Directorio Cartográfico Dices. Net.** (2023): Mapa de Cerro Tragaplata en Nueva Esparta en Antolín del Campo. Disponible en: <https://mapasamerica.dices.net/venezuela/mapa.php?nombre=Cerro-Tragaplata&id=63098>

**Documental El Mapire.** Disponible en: <https://youtu.be/7WJ7Lr7fkNg>

**El Troudi, H.** (2022): El ancestral paisaje de la isla de Cubagua. Disponible en: <https://haimaneltroudi.com/el-ancestral-paisaje-de-la-isla-de-cubagua/>

**Fundación Bigott.** Festival de Diversiones de Coche. Disponible en: <https://www.fundacionbigott.org/festival-de-diversiones-de-coche-en-venezuela/?v=a99877f71bd9>

**González, A.** (2013): Patrimonio Histórico Cultural del Estado Nueva Esparta. Disponible en: <http://venezuelahistoricaycultural.blogspot.com/2013/10/patrimonio-cultural-nueva-esparta.html>

**Hudson Institute of Mineralogy Mindat.org** (2023) Mapas Satelitales Municipios del estado Nueva Esparta. Disponible en: <https://www.mindat.org/>

**Infomedios** (2016): Blog Visitips. Disponible en: <http://www.visitips.com/>

**Marcano, M.A.** (2018): Los atractivos que tiene el Municipio Tubores. Disponible en: <https://miguelangelmarcano.wordpress.com/2018/12/21/angel-marcano-los-atractivos-que-tiene-el-municipio-tubores/>

**Marín, E.** Los tejidos margariteños deslumbran con sus lindos colores. Disponible en: <https://www.misrevistas.com/estampas/notas/2962/los-tejidos-margaritenos-deslumbran-con-sus-lindos-colores>



**Pueblos 20.Net.** (2023). Costumbres e Historia de El Espinal. Disponible en: <https://mobile.solorecursos.com/pueblos/venezuela/costumbres.php?id=7849>

**Pueblos Indígenas de Venezuela.** Los Waikerí o Guaiqueríes | Grupos étnicos indígenas de Venezuela. Disponible en: <https://pueblosindigenas.es/de-venezuela/guaiqueries/>

**Radio Otilca.** Fiestas Patronales de San Sebastian en Tacarigua. Disponible en: <https://radio.otilca.org/las-fiestas-patronales-de-san-sabastian-en-tacarigua/>

**Revista Margarita en Tus Manos.** Disponible en: <https://margaritaentusmanosrevista.com>

**Viaje Top** (2015): Guías para Viajar por el Mundo, Mapa Satelital Laguna de Raya. Disponible en: <http://www.viajetop.com/ve/mapas-satelite-nuevaesparta.php?plano=Laguna%20de%20Raya>





Imagen: Cortesia @adal23





# NUEVA ESPARTA

Inventario de Atractivos Turísticos



NE2023000066

ISBN: 978-980-8065-00-8

